ÍNDICE

Presentación …… 04

CAPITULO I. DIAGNÓSTICO

1. Definición del problema ……..... 05

2. Marco conceptual y normativo…… 06

3. Enfoques para abordar el problema que afecta la seguridad ciudadana. 07

3.1. Enfoque Transversal De Salud Pública …… 07

3.2. Enfoque Transversal De Focalización Territorial Y De Fenómenos. 08

3.3. Enfoque Transversal De Articulación Interinstitucional ……. 08

3.4. Enfoque De Género …… 08

3.5. Enfoque De Gestión Por Resultados ……... 09

3.6. Enfoque De Interculturalidad ……. 09

3.7. Enfoque Transversal De Presupuesto, Seguimiento Y Evaluación 09

4. Situación actual de la Seguridad Ciudadana…….. 10

4.1. Información sociodemográfica……..... 10

4.1.1. Población ……. 20

4.1.2. Empleo ……. 27

4.1.3. Economía …….. 29

4.1.4. Educación …… 31

4.1.5. Salud …… 43

4.2. Situación de la seguridad Ciudadana en el distrito …… 51

4.2.1. Victimización ……... 51

4.2.2. Victimización con arma de fuego …… 52

4.2.3. Percepción de inseguridad …….. 52

4.2.4. Denuncias de delitos …… 53

4.2.5. Población penitenciaria …… 54

4.2.6. Delitos de mayor incidencia en el distrito ……. 55

4.2.7. Fenómenos Delictivos ……. 56

4.2.7.1. Muertes violentas ……. 56

- ✓ Homicidios
- ✓ Muertes producidas por accidentes de tránsito

4.2.7.2. Violencia contra mujeres, niñas, niños, adolescentes y los grupos en situación de vulnerabilidad …… 57

- ✓ Feminicidios

- ✓ Violencia familiar
- ✓ Violencia sexual
- ✓ Trata de Personas

4.2.7.3. Delitos contra el patrimonio …….....…….. 60

- ✓ Robo de dinero, cartera y celular
- ✓ Robo de vehículos y autopartes
- ✓ Robo a viviendas
- ✓ Hurto simple, hurto agravado

4.2.7.4. Delitos cometidos por bandas criminales …… 62

- ✓ Extorsiones
- ✓ Empresas que fueron victimas de algún hecho delictivo
- ✓ Secuestros

4.2.8. Identificación de lugares o zonas del distrito con mayor incidencia delictiva. ……. 64

4.2.9. Identificación de los recursos con los que cuenta al CODISEC para abordar la victimización …….. 67

CAPITULO II. MARCO ESTRATEGICO DEL PLAN DE ACCION DISTRITAL …… 75

1. Matriz de actividades transversales, objetivos estratégicos y objetivos específicos: …… 75
2. Asignación de presupuesto para matriz de actividades transversales, objetivos estratégicos y objetivos específicos del PADSC – LAREDO 2022….. 83
3. ANEXOS: …… 89
   - ✓ Acta De Validación De La Propuesta Del Plan De Acción Distrital De Seguridad Ciudadana Laredo 2022 ……. 89
   - ✓ Directorio del Comité Distrital de Seguridad Ciudadana 2021……. 92

PRESENTACION

El esfuerzo por la seguridad ciudadana comprende la acción conjunta entre el Estado y la ciudadanía, en este ámbito del Gobierno Local su accionar debe articularse con la Policía Nacional del Perú donde el liderazgo político lo ejerce la autoridad elegida democráticamente y el liderazgo operativo corresponde a la autoridad policial requiriéndose el compromiso de los representantes del poder judicial, ministerio público, educación, salud y la sociedad civil organizada, entre otros.

La criminalidad y la violencia ha sido parte de nuestra convivencia desde el principio de la humanidad y al paso de los años la violencia en nuestra sociedad no ha cambiado de rumbo, nadie tiene la atribución menos el derecho de quitar la vida a la persona y nuestro distrito no es ajeno a este flagelo y enfermedad social que asociado a delitos contra el patrimonio, extorsiones, contra la libertad y violencia familiar, constituyen uno de los problemas principales que afecta la convivencia de la ciudadanía.

Creemos que la educación es prioritaria para disminuir la violencia en nuestra comunidad en razón que un pueblo con educación y cultura será difícil de ser manipulada por la delincuencia, en tal sentido es necesario reforzar el desarrollo humano en convivencia armónica a través de un conjunto de acciones orientadas a organizar a la población a fin de garantizar la seguridad, la paz y tranquilidad ciudadana en nuestro distrito.

La participación de la comunidad en seguridad ciudadana es la activa cooperación de los vecinos para resolver conjuntamente con la Policía los problemas de criminalidad y violencia en los sectores vecinales, compartiendo responsabilidades para la conservación del orden y la tranquilidad, es por ello que el presente Plan de Acción Distrital de Seguridad Ciudadana 2022, ha sido formulado con criterio técnico a fin de normar y operativizar los objetivos, metas y estrategias que permita hacer frente al problema de la delincuencia cuya política de éste Comité es la diminución de la violencia social que afecta la convivencia en nuestra ciudadanía.

ING. MIGUEL ORLANDO CHAVEZ CASTRO
PRESIDENTE DEL COMITÉ DISTRITAL
DE SEGURIDAD CIUDADANA

PLAN DE ACCIÓN DISTRITAL DE SEGURIDAD CIUDADANA DE LAREDO 2022

1. DEFINICIÓN DEL PROBLEMA.

El distrito de Laredo, no es ajeno al flagelo de la violencia que afecta la convivencia ciudadana, siendo el problema de inseguridad la zona urbana, ante el incremento de delitos, como violencia contra las mujeres y los integrantes de la familia, muertes violentas y delitos contra el patrimonio, así como la extorsión que se materializa en la violencia por amenaza que obliga a la persona a otorgar ventajas económicas; situación que requiere un despliegue policial a fin de contrarrestar y/o desarticular estas organizaciones criminales que silenciosamente están ganando espacio en la localidad.

Según el estudio estadístico realizado en el 2021 los índices más elevados se dan en **Violencia Familiar, Denuncias por lesiones,** siendo estos suscitados por problemas de parejas de acuerdo a la información brindada por la oficina del Centro de Emergencia Mujer. Así mismo dentro de los Fenómenos delictivos, en Delitos contra el patrimonio, el **Hurto simple** tiene un porcentaje no muy elevado, pero sin dejar de ser importante.

ESTRUCTURA DEL PROBLEMA PÚBLICO
Árbol del Problema

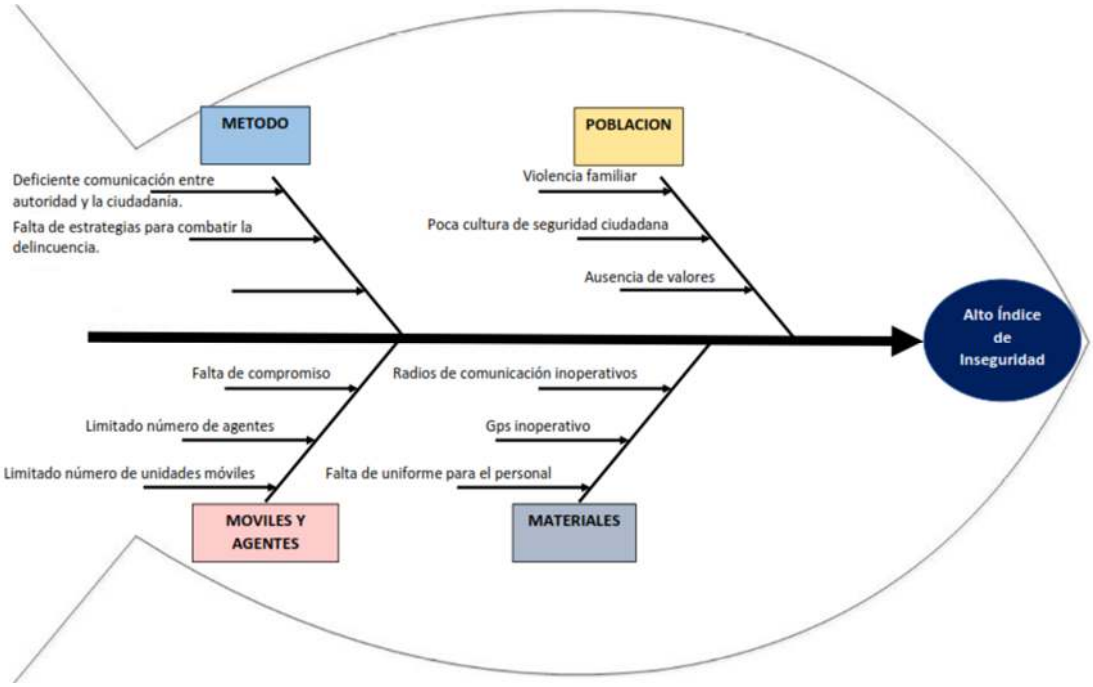

Gráfico Elaborado por la secretaria técnica del CODISEC Laredo

2. MARCO CONCEPTUAL Y NORMATIVO

El desarrollo humano está ligado a la seguridad humana cuyo propósito es proteger al individuo frente a distintas amenazas, como desastres naturales, criminalidad, enfermedades y epidemias, hambre y pobreza extrema, siendo la seguridad ciudadana uno de los componentes de la seguridad humana responsable de enfrentar amenazas violentas y delictivas contra la persona.

Los delitos contra la persona, el homicidio, la agresión, el secuestro, la violación y la trata de personas, atentan contra la mujeres, niños, niñas y adolescentes, así como los delitos contra el patrimonio (robo, hurto y estafa) incluyendo el crimen organizado como el narcotráfico, el lavado de activos, están estrechamente relacionados con la violencia; componentes de factores de riesgo en la convivencia humana.

Este plan de acción se fundamenta en las siguientes normas:

- Constitución Política del Perú de 1993.
- Ley Nº 27933, Ley del Sistema Nacional de Seguridad Ciudadana.
- Ley Nº 27867, Ley Orgánica de Gobiernos Regionales.
- Ley Nº 27972, Ley Orgánica de Municipalidades.
- Decreto Legislativo Nº 1135, Ley de Organización y Funciones del Ministerio del Interior.
- Decreto Legislativo Nº 1148, Ley de la Policía Nacional del Perú.
- Ley Nº 27783, Ley de Bases de la Descentralización.
- Ley Nº 27908, Ley de Rondas Campesinas.
- Ley Nº 27444, Ley del Procedimiento Administrativo General.
- Ley Nº 29010, Ley que faculta a los Gobiernos Regionales y Gobiernos Locales a disponer de recursos a favor de la Policía Nacional del Perú.
- Ley Nº 29701, Ley que dispone beneficios a favor de los integrantes de las Juntas Vecinales y establece el día de las Juntas Vecinales de Seguridad Ciudadana; y su Reglamento aprobado por Decreto Supremo Nº 002-2013-IN.
- Ley Nº 30120, Ley de apoyo a la Seguridad Ciudadana con cámaras de video vigilancia pública y privada.
- Ley Nº 30026, Ley que autoriza la contratación de pensionistas de la Policía Nacional del Perú y de las Fuerzas Armadas para apoyar en áreas de Seguridad Ciudadana y Seguridad Nacional.
- Decreto Supremo Nº 012-2013-IN, que aprueba Política Nacional del Estado Peruano en Seguridad Ciudadana y el Plan Nacional de Seguridad Ciudadana 2013 – 2018.
- Decreto Supremo Nº 010-2013-IN, que aprueba el Reglamento de Organización y Funciones del Ministerio del interior.
- Decreto Supremo Nº 011-2004-IN, que aprueba el Reglamento de la Ley del Sistema de Seguridad Ciudadana.
- Resolución Ministerial Nº 1168-2014-IN/PNP, que aprueba las Guías Metodológicas para el diseño de sectores y mapa del delito en las jurisdicciones policiales de las comisarías y para el patrullaje por sector en los gobiernos locales.

- Normas de índole presupuesta vigentes para el año fiscal que se formula el Plan de Seguridad ciudadana.

3. ENFOQUES PARA ABORDAR EL PROBLEMA QUE AFECTA LA SEGURIDAD CIUDADANA.

3.1. Enfoque Transversal De Salud Pública

Desde marzo del 2020, el Perú viene enfrentando la pandemia del Coronavirus (COVID-19), que hasta la fecha viene siendo un problema de salud Mundial. Este virus tiene una alta tasa de contagio y letal a personas vulnerables. El Distrito de Laredo culminó el año 2020 siendo el quinto distrito más afectado entre contagiados y fallecidos de la provincia de Trujillo, por tal motivo la MDL sigue tomando acciones rápidas, tales como: la implementación de **Normas de Bio Seguridad** en el ingreso al mercado Modelo de Laredo, así mismo la colocación de cámaras de desinfección en los ingresos a la misma, siendo estas supervisadas por el personal de Seguridad Ciudadana y en coordinación con la Sub gerencia de Salud y Programas Sociales en coordinación con el MINSA se tomó medidas preventivas conformando una Brigada COVID, con el objetivo de identificar personas vulnerables tomando nivel de saturación y temperatura, brindando gratuitamente dosis de Ivermectina y obteniendo un padrón para entregar al MINSA.

En abril del 2021, la Sub gerencia de Seguridad Ciudadana viene prestando apoyo al MINSA y ESSALUD para la seguridad y abastecimiento de las vacunas contra el COVID-19 a nuestra zona urbana y rural.

En el mes de marzo del 2021, Laredo estuvo afectado por el Dengue en los cual lo cual el MINSA en conjunto con la municipalidad distrital brindaron campañas de fumigación, limpieza y desinfección del cementerio del distrito.

La Municipalidad Distrital de Laredo, a través del Ing. Miguel Orlado Chávez Castro, Alcalde y Presidente del CODISEC – L, a planificado para el año 2022 la ejecución de:

- Construcción del Hospital de CAP II Essalud – Laredo
- Continuar con las campañas de vacunación contra la Covid – 19 (Zona Urbana y Rural).
- Operatividad y Administración de la Nueva Planta de Oxigeno Medicinal instalado en el Hospital de Laredo.
- Actividades preventivas, promocionales para la reducción de la anemia en nuestro distrito.

3.2. Enfoque Transversal De Focalización Territorial Y De Fenómenos

El distrito de Laredo para efectos del manejo policial y de patrullaje preventivo está divido en cuatro (08) sectores, once (11) subsectores y veinticinco (25) cuadrantes, lo que sirve para identificar los puntos críticos y priorizar y focalizar los lugares de mayor incidencia delictiva, formulándose el mapa del delito y el mapa de riesgos que sirven para mejorar el accionar de la PNP y del Serenazgo.
El PADSC-2022-LAREDO al igual que el Plan Regional incluye los criterios de i) la focalización de fenómenos, y de ii) la focalización territorial y descentralizada. La unión de ambos criterios da como consecuencia la priorización de las intervenciones de las instituciones responsables de la implementación y evaluación de la seguridad ciudadana.

3.3. Enfoque Transversal De Articulación Interinstitucional

Este Enfoque es uno de los más débiles, siendo así en muchos casos el causante de la mala funcionalidad de las Secretarias Técnicas Distritales como Provinciales, debido a la poca o nula coordinación y/o comunicación entre los CODISEC, COPROSEC, CORESEC Y CONASEC, así mismo por causas del COVID–19 Y EL AISLAMIENTO SOCIAL y/o OBLIGATORIO lo que impide las reuniones para coordinar las actividades propias de nuestra función y poder realizar el Plan de Acción de Seguridad Ciudadana, se empezó a utilizar las plataformas de comunicación virtual, tales como : WhatsApp, Zoom y Meet, respectivamente, las cuales nos facilitan grandemente para la coordinación de las actividades que se pretende realizar con los integrantes del CODISEC Laredo como son: La Municipalidad Distrital de Laredo, Poder Judicial, Sub Prefectura de Laredo, CEM, Juves, Juntas Vecinales, Ronda Campesinas e instituciones educativas, Castrenses (PNP) y Ministerio Público de la misma forma ocurre con el apoyo que viene dando el COPROSEC Trujillo a nuestra Secretaria Técnica del CODISEC Laredo.

3.4. Enfoque De Género

El PNSC 2019-2023 concibe al feminicidio, la violencia contra las mujeres e integrantes del grupo familiar, la violencia sexual, la trata de personas, la violencia con la comunidad LGTBI y Violencia a Personas Con Discapacidad, como fenómenos que amenazan la seguridad ciudadana.
El distrito de Laredo tiene un número considerable de violencia contra las mujeres e integrantes de la familia, por diferentes motivos, frente a ello la Sub gerencia de Seguridad Ciudadana viene coordinando en conjunto con el CEM LAREDO y la COMISARIA PNP prestando apoyo con móviles y personal de Serenazgo acude a los domicilios afectados por este fenómeno de la violencia, así como para el 2021 el Ministerio Público implemento en el distrito el programa “Botón del Pánico” con el fin de prevenir modalidades de violencia.

- Así mismo, el Instituto Nacional de Estadística e Informática, dio a conocer que en nuestro país el 5,2% de la población (1 millón 575 mil personas) presenta algún tipo de discapacidad. El Registro de Personas con Discapacidad del CONADIS al mes

de noviembre 2021, registra en el Distrito de Laredo 304 personas inscritas, las mismas que han sufrido diferentes formas de violencia, Motivo por el cual para el año 2022 en coordinación con el CEM se viene planificando algunas acciones que puedan ayudar a contra restar este tipo de flagelo social, como serian: Capacitación sobre derechos, leyes de protección y prevención de violencia a personas con discapacidad y población LGTBIQ, Capacitación en leguajes de señas a personal de atención de las Instituciones Públicas para atención de calidad a personas con discapacidad, Capacitación Laboral y Talleres de Emprendimiento Económico dirigido a Personas con Discapacidad y Población LGTBIQ, Sensibilización a transportistas sobre accesibilidad a los medios de transporte de las personas con discapacidad

3.5. Enfoque De Gestión Por Resultados

Laredo toma en cuenta la gestión por resultados, por lo que el servicio de seguridad ciudadana, utilizando los recursos del Programa Presupuestal 0030 “Reducción de delitos y faltas que afectan la seguridad ciudadana” desempeñan un mejor servicio del PATRULLAJE MUNICIPAL POR SECTOR y COMUNIDAD RECIBEN ACCIONES DE PREVENCION EN EL MARCO DEL PLAN DE SEGURIDAD CIUDADANA.

3.6. Enfoque De Interculturalidad

El distrito de Laredo alberga diversidades de costumbres, culturas, religiones, etc. Lo cual debe tenerse en cuenta para la aplicación de las políticas en seguridad ciudadana y visiones culturales concepciones de bienestar y desarrollo de los diversos, grupos étnicos culturales para la generación de servicios con pertenencia cultural, la promoción de una ciudadanía intercultural, basada en el dialogo, trabajando con la Sub Gerencia de Desarrollo Económico, Sub Gerencia de Educación, Grupos de Danzas Típicas, Asociación de Universitarios Laredinos, entre otros.

3.7. Enfoque Transversal De Presupuesto, Seguimiento Y Evaluación

Presupuesto:
Se designa para nuestro presupuesto un monto de 63,500 soles para la ejecución del Plan De Acción Distrital de Seguridad Ciudadana correspondiente para el año 2022.

Seguimiento:
Es el monitoreo de forma permanente del proceso, avances, objetivos y metas del presente plan, a fin de lograr el resultado que se busca. Perfeccionándose con las siguientes acciones:
Se debe reportar el cumplimento de cada acción planificada. Información en tiempo real sobre el cumplimiento de las acciones planificadas. Se tome acciones de control en los tiempos más oportunos. De esta acción se encargará la Secretaría Técnica del CODISEC de Laredo.

Evaluación:

Es un proceso sistemático que comprende el registro y la valoración de los progresos y los resultados obtenidos en el presente plan, también comprende la publicación de reportes de los avances realizados de las actividades contenidas en el presente plan. Según el marco normativo, la evaluación del PADSC 2022 de Laredo se realiza de forma trimestral debiendo informarse al COPROSEC - Trujillo (Comité Provincial de Seguridad Ciudadana de Trujillo).

4. SITUACION ACTUAL DE SEGURIDAD CIUDADANA

4.1. Información Sociodemográfica

- **LEYES QUE CREA EL DISTRITO**

a. Creación Como Distrito Laredo

El Caserío de Laredo se elevó a la categoría política de distrito gracias a la voluntad de la Asociación de Propietarios de casas de Laredo y La Merced presidido por don Segundo Ramírez y a la iniciativa del diputado Laredino Dr. Julián Arce Larreta de la célula parlamentaria aprista quién presentó un proyecto de ley logrando su aprobación y expedición de la Ley N° 13792 de fecha 28 de diciembre de 1961 mediante la cual se creó el distrito de Laredo en el Gobierno del Presidente de la República Dr. Manuel Prado Ugarteche.

b. Elevación A La Categoría De Ciudad

La población Laredina había crecido y el pueblo contaba con más viviendas, lo que hizo que las autoridades de la década de 1990, lograran que el Presidente de la República Dr. Alan García Pérez promulgara en Laredo, el 19 de junio 1990, la ley N°25253, por la que se eleva el pueblo a la categoría política de ciudad, ampliando sus límites territoriales.

c. Jurisdicción

CENTRO ADMINISTRATIVO	CENTO POBLADO	CASERÍOS		ANEXO
Cuidad de Laredo	Barraza	Catuay	Bambaz bajo	Las Cocas
	Santo domingo	Sta. Rosa Alta	Caballo Muerto	El Castillo
	Menocucho	Sta. Rosa Baja	San Carlos	Sta. Victoria
	Bello horizonte	Jesús María	San Idelfonso	El Paredón
	Valles sol	Quirihuac I	Campiña La Merced Alta	San Pachusco
		Quirihuac II	Campiña La Merced baja	Ciudad de Dios
		Puente Fierro	Puente Veneno	San Borja
		Cerro Blanco	Conache	Nuevo Barraza
		Galindo	Chacarilla Barraza	Pampas de San Juan
		Cacique	Alto Laredo	Nuevo Laredo
		La Punta	Cerro La Cruz	Bella Vista
		La Carbonera	El Quinto	Bella Victoria
		Las Lomas de Conache	Chanchamayo	Alto Huallaga
		Espino Limón	Algarrobos de Conache	

Fuente: INEI, Censo de población y Vivienda 2007
Fuente: Sistema de Información Geográfica, Sistema de Consulta de Centros Poblados

La existencia de estos Centros Poblados, de los cuales la mayoría tienen la categoría política de caserío, define al Distrito de Laredo como un distrito eminentemente rural en donde se puede desarrollar programas de turismo en el área rural.

Laredo es un distrito de la provincia de Trujillo, comprensión de la Región La Libertad; por su conformación geográfica territorial, está ubicado en una zona rural, por lo que la economía se basa en la agricultura; el mayor volumen de tierras está sembradas de caña de azúcar, de maíz, camotes, espárragos, leguminosas y algunos frutales como la guanábana, piña y fresas.

- **UBICACIÓN GEOGRAFICA**

El distrito de Laredo políticamente pertenece a la provincia de Trujillo, Departamento de La libertad y geográficamente se ubica al Este de la ciudad de Trujillo, en el Valle de Santa Catalina, márgenes derecha e izquierda del río Moche. Surcando el distrito de Este a Oeste.

De acuerdo a la nueva Ley de Ampliación de Límites, Ley N° 25253, modificado el 20 de junio de 1990. Laredo limita con los siguientes distritos:
Nor-Oeste y Norte: Con los distritos de Huanchaco y Simbal.

Este: Con los distritos de Simbal y Poroto.

Sur-Este y Sur: Con el distrito de Poroto, la provincia de Virú y el distrito de Salaverry.

Sur-Oeste y Oeste: Con los distritos de Moche, Trujillo y El Porvenir.

La Oficina de Catastro Urbano de la Municipalidad Distrital de Laredo, precisa (complementando lo antes expuesto) que la ciudad capital del distrito de Laredo presenta los siguientes límites

Por el Norte: Con la zona agro urbana y casas huertas de la Campiña La Merced, que delimita la acequia Winchanzao y con los cultivos de pan llevar del sector San Idelfonso.

Por el Sur: Con el área de cultivo de caña de azúcar (Campo Sacachique), con la Empresa Agroindustrial Laredo S.A. y la ubicación de la Empresa Tableros Peruanos S.A.

Por el Este: Con áreas de cultivo de caña de azúcar (Campo Jesswiet) de la Empresa Agroindustrial Laredo S.A.

Por el Oeste: Con terrenos de cultivo de pan llevar del sector La Merced y áreas de cultivo de caña de azúcar (Campo La Fortuna) de la Empresa Agroindustrial Laredo S.A.

- **ALTITUD**

La altitud del distrito de Laredo es de 89 m.s.n.m. con una superficie estimada de 335.44 km?. y cuya división política es la siguiente: la zona urbana, representada por la ciudad de Laredo que es capital del distrito; y, la zona rural representada por los Centros Poblados: Barraza, Santo Domingo, Bello Horizonte, Menocucho, Valle Sol.

- **LOCALIZACIÓN**

Laredo se localiza geográficamente al Sur de la Línea Ecuatorial en Latitud Sur y Longitud Oeste. La ciudad capital del distrito (ciudad de Laredo) está entre las coordenadas 8° 00 30" a 8° 08' 30" de la latitud Sur y entre 80° 50'00" a 79° 15'00" de longitud Oeste.

- **UBICACIÓN**

La ciudad de Laredo, como capital de distrito se ubica políticamente en el distrito del mismo nombre, provincia de Trujillo, departamento y región de La Libertad y geográficamente se ubica al Sur-Este de la provincia de Trujillo, margen derecha del río Moche, Valle de Santa Catalina, a unos 15 minutos aproximados desde la ciudad de Trujillo (dependiendo del medio de transporte elegido).

- **DELIMITACIÓN**

Comprende los siguientes sectores:

El Centro Poblado Urbano, conformado por Laredo Pueblo, la más densa del centro urbano, urbanizaciones y asentamientos humanos.

Área Industrial, al Sur de Laredo Pueblo. Considerando como áreas industriales a las fábricas existentes como Tableros Peruanos S.A. y la Empresa Agroindustrial Laredo S.A.

Área Agrourbana, presencia de tierras agrícolas de alto nivel productivo y de Centros Poblados Rurales, como Barraza, Santo Domingo, Galindo, Quirihuac, Bello Horizonte y Menocucho; distribuidos de manera dispersa sobre la zona agrícola y en algunos casos cerca de las zonas arqueológicas, como es el caso de Galindo, Caballo Muerto, Menocucho y Jesús María.

MAPA DEL DISTRITO DE LAREDO

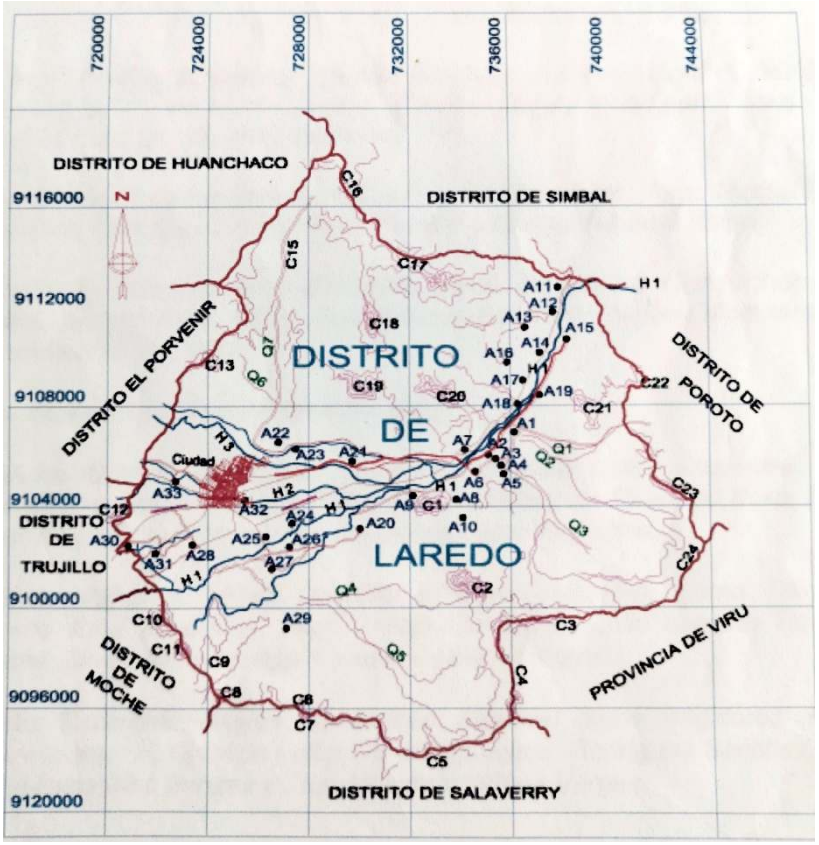

- **CLIMA**

Según el Plan de Desarrollo Metropolitano de Trujillo (P.E. PLANDEMETRU 2000), la ciudad de Laredo presenta un clima semi cálido con estaciones anuales bien definidas y con lluvias deficientes. Con temperaturas media anual de 20º C, en invierno de 11º C y en verano de 30º C.

- **RECURSOS NATURALES**

  - ✓ **Recurso Suelo:** Cuenta con una topografía ligeramente plana, en la parte baja del valle y con suave pendiente y variedad de accidentes geográficos hacia la parte alta del valle, por donde el Río Moche surca el distrito de este a oeste.

  - ✓ **Hidrología:** El río Moche, que origina un sistema de canales, como La Mochica, El Moro, Quirihuac y Menocucho, las cuales permiten filtraciones, aumentando el nivel de la napa freática. Cercanía a los cauces de las quebradas El león, San Carlos, Santo Domingo, San Idelfonso, los Chinos, Alto de Guitarras y Avendaño, las que constituyen un riesgo en épocas de lluvias.

- ✓ **Recursos Biológicos**

  Flora: Destaca el cultivo de caña de azúcar y productos de pan llevar entre verduras y frutas.
  Fauna: Se caracteriza por la crianza de ganado porcino, avícola y vacuno. y una variada fauna silvestre.

- ✓ **Recursos Mineros**

  Por la su composición geomorfológico y la presencia de canteras excelentes para pavimentos y cimentaciones.

➢ TURISMO EN LAREDO

El distrito Laredo en su amplia extensión rural y urbana, posee un gran potencial turístico, ya que cuenta con numerosas atracciones tanto históricas como naturales. El turismo es una actividad que generaría un gran impacto económico en la zona, si se explotara adecuadamente.
Laredo cuenta con un potencial arqueológico interesante, por desarrollar, como son las Huaca Sacachique, Complejo Caballo Muerto, Huaca de Los Reyes, Galindo, Huaca Huatape, Cerro Oreja, las Terrazas, Huaca de Los Chinos. Mención aparte merecen los Canales de Regadío prehispánicos que forman parte del sistema de riego del valle Santa Catalina, cuya calidad hidráulica es admirable; entre los que destacan la acequia La Mochica con un recorrido de 14 Km., el canal El Moro de evidente manufactura Chimú, la acequia Wichanzao que procede de la parte alta del valle con un recorrido total de 30 km.
Existen restos que testimonian la época virreinal, como las ex casas hacienda de Santo Domingo, Laredo y Barraza; la iglesia de Jesús y María, inaugurado en el año 1, 919; el gigante reloj (ubicado encima de la ex casa hacienda Laredo) de construcción Europea que funciona perfectamente; la iglesia Sagrado Corazón de Jesús, ubicada en el anexo de Barraza, e incluso la fábrica de azúcar de la Empresa Agroindustrial Laredo, visitada permanentemente por delegaciones estudiantiles, es otro referente turístico de la "Ciudad Dulce de Laredo".
Para el turismo de aventura se tiene las Quebradas del León, San Idelfonso, Centinela, Vagón, Santo Domingo, etc. Los Cerros Halcón; Guitarras; de los Colorados; Menocucho, etc. Los arenales de San Juan, Santo Domingo y el Río Moche, con sus aguas pocos torrentosas a partir de Menocucho.
En cuanto al turismo recreativo y gastronómico, éste consiste en una oferta aglomerada en la vía Trujillo - Otuzco, paralela al curso del río Moche, está integrada por una veintena de restaurantes y ramadas gastronómicas, las cuales tienen escasos estándares de calidad y no están articuladas a circuitos turísticos locales o regionales.

GALERIA FOTOGRÁFICA DE SITIOS TURISTICOS DE LAREDO

Huaca de Los reyes
GALINDO

Complejo Arqueológico Caballo Muerto



Complejo Arqueológico Cerro Oreja

Complejo Arqueológico Alto de las Guitarras

Casa Hacienda de Laredo

Iglesia Jesús y María de Laredo



Casa Hacienda de Barraza

Laredo Grande Restaurant

Lagunas de Conache Restaurant

Festividades

Laredo tiene un folclore rico, n u t r i d o y variado. Sus costumbres se han configurado como resultado de su génesis y composición social; en su historia.

LAREDO, tiene dentro de sus fiestas más resaltantes tiene tales como:

Fiesta Patronal en homenaje al Señor de la Misericordia, siendo esta celebrada desde el año de 1891 tiempos donde el lugar fue afectado por el fenómeno del niño, siendo casi destruida la totalidad de su población, restituyéndose la celebración en el año de 1991 con el júbilo de sus pobladores y principales autoridades, su día central el día 14 de Setiembre

Fiesta de la Virgen de La Puerta, esta fiesta se lleva a cabo por 2 hermandades, La primera es del **Barrio Tumbes** celebrada entre la última semana de Diciembre y como día principal el 01 de Enero.

La segunda es la celebrada por la hermandad de la Virgen de la Puerta que perteneciente a la iglesia Jesús y María, la misma que celebra la fiesta de la Virgen el 15 de Enero, en la plaza de Armas Antigua.

CONACHE

Carnaval de Conache, es un festival que se celebra cada año en la segunda semana del mes de marzo, También conocida como Fiesta de la Cajamarquina, en el pueblo de Conache. Se compone de varias actividades, como la coronación de la reina, y una gran celebración con la antigua bebida llamada Chicha.

BARRAZA

En la segunda semana de octubre se celebra la fiesta Patronal de la Virgen del Rosario, la misma que fue proclamada como patrona de Barraza, formando así parte de las festividades, costumbres y tradiciones del centro poblado de Barraza y en consecuencia del Distrito de Laredo.

SANTO DOMINGO

En la segunda semana de octubre se celebra la fiesta Patronal de Santo Domingo y la Virgen Santa Teresa del niño Jesús, y en honor al primer santo el centro poblado adopta el nombre de Santo Domingo, siendo esta la fiesta más grande del centro poblado, la misma que cuenta con la participación de grupos de Danzas típicas, grupos orquestales, la población en general y autoridades locales y distritales.

MENOCUCHO

Feria Regional de la Fresa, evento considerado como uno de los más importantes de La Libertad por los productos que se expone cada año y la masiva concurrencia de visitantes que llegan a Menocucho, lugar para disfrutar de la deliciosa fruta como también de sus actividades, cuya celebración se desarrolla entre la última semana del mes de octubre y la primera semana del mes de noviembre de cada

4.1.1. Población

Año	2017	2018	2019	2020	2021
Población de Laredo	**36155**	**36589**	**37.060**	**38149**	**43670**
Hombres	18166	18387	18246	18921	21841
Mujeres	17989	18202	18814	19228	21829

Fuente: INEI estimaciones y proyecciones - Repositorio Único Nacional de Información en Salud (Reunis)

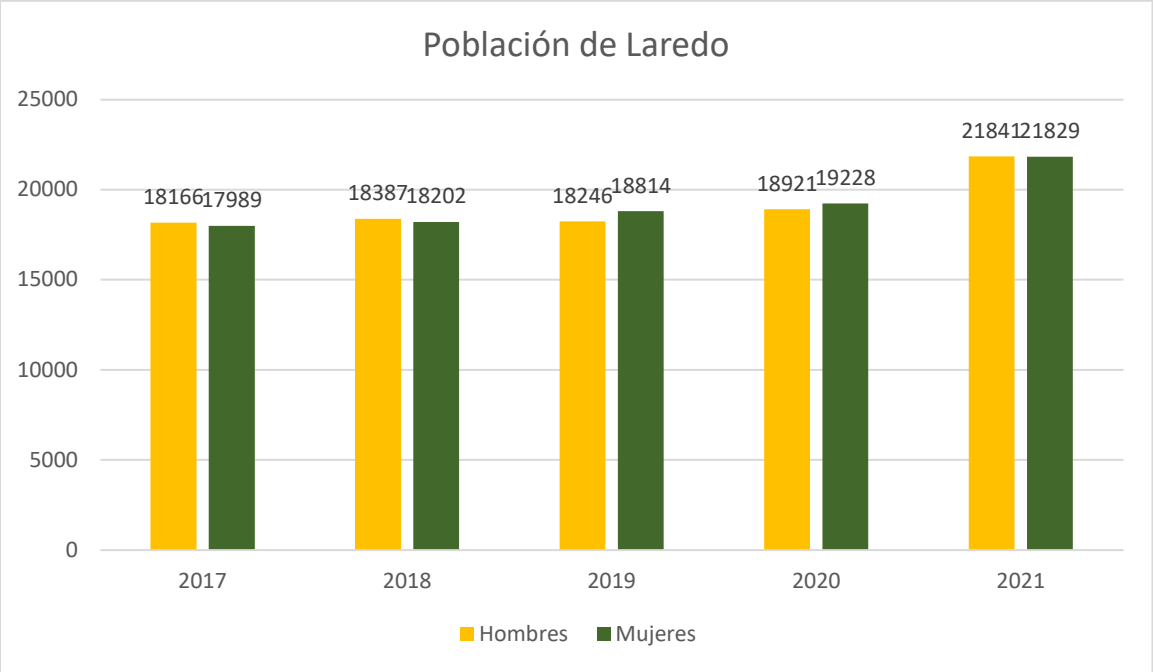

Gráfico Elaborado por la secretaria técnica del CODISEC Laredo

Según REUNIS se estima en que Laredo cuenta con una población de 43,670 habitantes hasta el año 2021, siendo el 49,99 % mujeres y el 50.01% varones.

- **Población por Grupo de Edades**

	Año				
Edades	**2017**	**2018**	**2019**	**2020**	**2021**
De 0 a 4 años	2814	2798	2781	3085	3205
De 5 a 9 años	2904	2982	3061	2974	3512
De 10 a 14 años	3052	3054	3056	2801	3199
De 15 a 19 años	3275	3214	3153	2459	2823
De 20 a 59 años	19938	20296	20681	21650	24947
De 60 a + años	4172	4245	4328	5180	5984
Total	**36155**	**36589**	**37060**	**38149**	**43670**

Fuente: INEI estimaciones y proyecciones - REUNIS

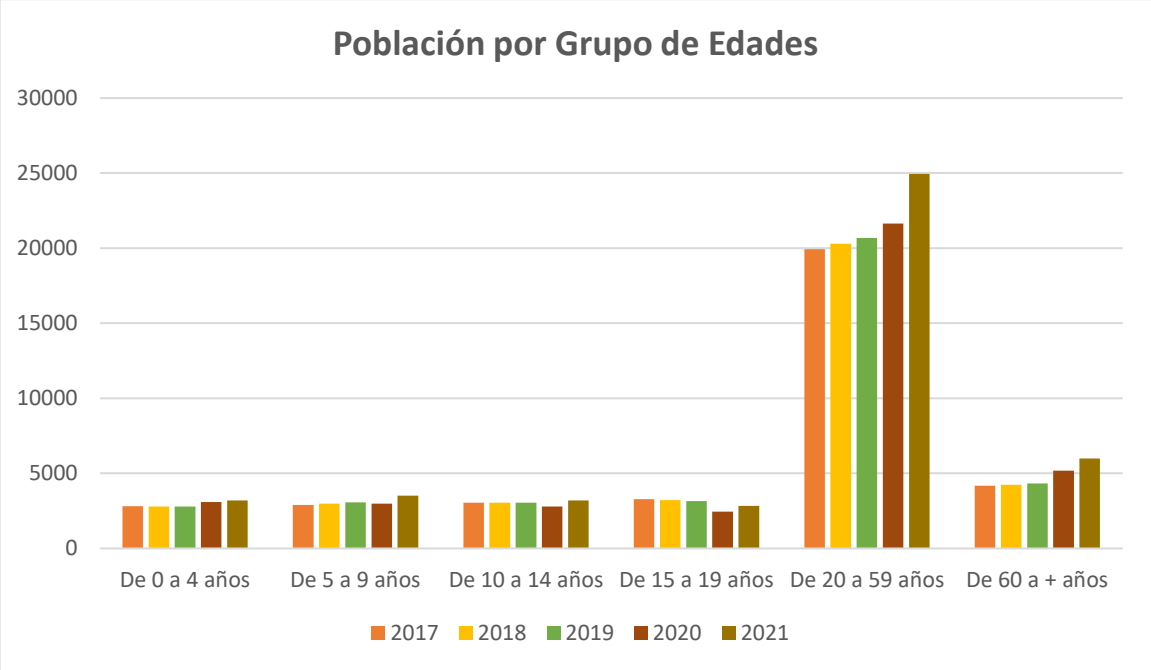

Gráfico Elaborado por la secretaria técnica del CODISEC Laredo

Como se puede observar en el gráfico, la mayor población se agrupa entre las edades de 20 a 59 años siendo estas 24,947 personas, los adultos mayore (de 60 años a +) ocupan el segundo grupo siendo 5,984, llegando a la conclusión que nuestra población es relativamente joven.

➢ INFORMACION SOCIODEMOGRAFICA POR ANEXOS DEL DISTRITO DE LAREDO

DEPARTAMENTO	LA LIBERTAD	LA LIBERTAD	LA LIBERTAD	LA LIBERTAD	LA LIBERTAD	LA LIBERTAD	LA LIBERTAD	LA LIBERTAD	LA LIBERTAD
PROVINCIA	TRUJILLO	TRUJILLO	TRUJILLO	TRUJILLO	TRUJILLO	TRUJILLO	TRUJILLO	TRUJILLO	TRUJILLO
DISTRITO	LAREDO	LAREDO	LAREDO	LAREDO	LAREDO	LAREDO	LAREDO	LAREDO	LAREDO
ANEXOS	CATUAY BAJO	MENOCUCHO	SANTA ROSA ALTA	SANTA ROSA BAJA	JESUS MARIA	LAS COCAS	CIUDAD DE DIOS	BELLO HORIZONTE	QUIRIHUAC ALTO (QUIRIHUAC NUEVO)
CODIGO DE UBIGEO Y ANEXOS	1301060002	1301060003	1301060004	1301060007	1301060005	1301060006	1301060008	1301060009	1301060010
POBLACION	100	500	500	100	500	250	500	2500	600
VIVIENDA	20	100	100	30	105	64	100	500	115
AGUA POR RED PUBLICA	si	si	si	si	si	si	Si	si	si
ENERGIA ELECTRICA EN LA VIVIENDA	si	si	si	si	si	si	Si	si	si
DESAGUE POR RED PUBLICA	no	si	no	no	no	no	No	si	si
VIA DE MAYOR USO	carretera asfaltada	carretera asfaltada	carretera asfaltada	carretera asfaltada	carretera asfaltada	carretera asfaltada	camino de herradura / trocha	carretera asfaltada	carretera afirmada
TRANSPORTE DE MAYOR USO	automovil	automovil	automovil	automovil	automovil	automovil	a pie	automovil	otro
TIEMPO EN MINUTOS HACIA LA CAPITAL DEL DISTRITO	45	45	45	45	40	25	90	15	15
ALUMBRADO PUBLICO	no	no	no	no	no	no	No	si	no
LOCAL COMUNAL	no	no	no	no	no	no	No	si	no
HOSTAL / ALBERGUE	no	no	no	no	no	no	No	no	no
INSTITUCION EDUCATIVA PRIMARIA	no	no	no	no	no	no	No	no	no
INSTITUCION EDUCATIVA SECUNDARIA	no	no	no	no	no	no	No	no	no
ESTABLECIMIENTO/ PUESTO DE SALUD	no	no	no	no	no	no	No	no	no
PUESTO POLICIAL	no	no	no	no	no	no	No	no	no
LLUVIAS	no	no	no	no	no	no	No	si	no
SEQUIAS	no	no	no	no	no	no	No	no	si
VENDAVALES (VIENTOS FUERTES)	no	no	no	no	no	no	No	si	no
INUNDACIONES	no	no	no	no	no	no	No	no	no
HUAYCOS / ALUDES/ALUVIONES	no	no	no	no	no	no	No	no	no
SISMOS	no	no	no	no	no	no	No	no	no
UN LECHO DE RIO O QUEBRADA	si	si	si	si	si	si	Si	no	si
INCENDIOS Y QUEMAS	no	no	no	no	no	no	No	no	no
CRIANZA DE ANIMALES EN ZONAS URBANAS	si	si	si	si	no	no	No	no	no
RELLENOS SANITARIOS	no	no	no	no	no	no	No	no	si
BARRANCOS O PRECIPICIOS	no	no	no	no	no	no	Si	no	no
PISTAS Y VEREDAS EN LA MAYORI DE SUS CALLES Y/O MANZANAS	no	no	no	no	no	no	No	no	si
CANALES DE DRENAJE EN LAS CALLES PARA LA EVACUACION DE LAS AGUA	no	no	no	no	no	no	No	no	no
IDIOMA O LENGUA QUE SE HABLA CON MAYOR FRECUENCIA	castellano	castellano	castellano	castellano	castellano	castellano	castellano	castellano	castellano

DEPARTAMENTO	LA LIBERTAD	LA LIBERTAD	LA LIBERTAD	LA LIBERTAD	LA LIBERTAD	LA LIBERTAD	LA LIBERTAD	LA LIBERTAD	LA LIBERTAD	LA LIBERTAD
PROVINCIA	TRUJILLO	TRUJILLO	TRUJILLO	TRUJILLO	TRUJILLO	TRUJILLO	TRUJILLO	TRUJILLO	TRUJILLO	TRUJILLO
DISTRITO	LAREDO	LAREDO	LAREDO	LAREDO	LAREDO	LAREDO	LAREDO	LAREDO	LAREDO	LAREDO
ANEXOS	QUIRIHUAC BAJO (QUIRIHUAC I)	CERRO BLANCO	GALINDO	CABALLO MUERTO	SAN CARLOS	SAN IDELFONSO	CAMPIÑA LA MERCED ALTA	CAMPIÑA LA MERCED BAJA	EL CASTILLO	SANTO DOMINGO
CODIGO DE UBIGEO Y ANEXOS	1301060011	1301060012	1301060013	1301060014	1301060015	1301060016	1301060017	1301060018	1301060022	1301060023
POBLACION	150	880	450	60	1500	750	700	251	250	1300
VIVIENDA	50	220	100	45	800	320	230	100	50	250
AGUA POR RED PUBLICA	si	si	si	si	si	no	no	si	no	si
ENERGIA ELECTRICA EN LA VIVIENDA	si	si	si	si	si	si	si	si	si	si
DESAGUE POR RED PUBLICA	no	no	no	no	no	no	no	si	no	si
VIA DE MAYOR USO	carretera asfaltada	carretera asfaltada	carretera afirmada	carretera afirmada	carretera afirmada	carretera afirmada	carretera asfaltada	carretera asfaltada	carretera asfaltada	carretera afirmada
TRANSPORTE DE MAYOR USO	automovil	automovil	moto/mototaxi	moto/mototaxi	moto/mototaxi	moto/mototaxi	automovil	automovil	automovil	automovil
TIEMPO EN MINUTOS HACIA LA CAPITAL DEL DISTRITO	25	15	20	10	30	5	5	5	25	15
ALUMBRADO PUBLICO	no	no	si	si	si	no	no	no	no	no
LOCAL COMUNAL	no	no	no	no	si	no	no	no	no	no
HOSTAL / ALBERGUE	no	no	no	no	no	no	no	no	no	no
INSTITUCION EDUCATIVA PRIMARIA	no	no	no	no	no	no	no	no	no	no
INSTITUCION EDUCATIVA SECUNDARIA	no	no	no	no	no	no	no	no	no	no
ESTABLECIMIENTO/ PUESTO DE SALUD	no	no	no	no	no	no	no	no	no	no
PUESTO POLICIAL	no	no	no	no	no	no	no	no	no	no
LLUVIAS	no	no	no	no	no	no	no	si	no	no
SEQUIAS	no	si	si	si	no	no	no	no	no	no
VENDAVALES (VIENTOS FUERTES)	no	no	no	no	no	no	no	no	no	no
INUNDACIONES	no	no	no	no	no	no	no	no	no	no
HUAYCOS / ALUDES/ALUVIONES	no	no	no	no	no	no	no	no	no	no
SISMOS	no	no	no	no	no	no	no	no sabe	no	no
UN LECHO DE RIO O QUEBRADA	no	si	si	si	si	si	si	si	no	si
INCENDIOS Y QUEMAS	no	no	no	no	no	no	no	si	no	no
CRIANZA DE ANIMALES EN ZONAS URBANAS	no	no	no	no	no	no	si	no	no	si
RELLENOS SANITARIOS	no	no	no	no	no	no	no	no	no	no
BARRANCOS O PRECIPICIOS	no	no	no	no	no	no	no	no	no	no
PISTAS Y VEREDAS EN LA MAYORI DE SUS CALLES Y/O MANZANAS	no	no	no	no	no	no	no	no	no	no
CANALES DE DRENAJE EN LAS CALLES PARA LA EVACUACION DE LAS AGUA	no	no	no	no	no	no	no	no	no	no
IDIOMA O LENGUA QUE SE HABLA CON MAYOR FRECUENCIA	castellano	castellano	castellano	castellano	castellano	castellano	castellano	castellano	castellano	castellano

DEPARTAMENTO	LA LIBERTAD	LA LIBERTAD	LA LIBERTAD	LA LIBERTAD	LA LIBERTAD	LA LIBERTAD	LA LIBERTAD	LA LIBERTAD	LA LIBERTAD
PROVINCIA	TRUJILLO	TRUJILLO	TRUJILLO	TRUJILLO	TRUJILLO	TRUJILLO	TRUJILLO	TRUJILLO	TRUJILLO
DISTRITO	LAREDO	LAREDO	LAREDO	LAREDO	LAREDO	LAREDO	LAREDO	LAREDO	LAREDO
ANEXOS	SAN PACHUSCO	SANTA VICTORIA	EL PAREDON	CONACHE	BARRAZA	CHACARILLA BARRAZA	SAN BORJA	CERRO LA CRUZ	LA CARBONERA
CODIGO DE UBIGEO Y ANEXOS	1301060024	1301060025	1301060026	1301060027	1301060028	1301060029	1301060031	1301060032	1301060033
POBLACION	600	500	32	500	1400	450	250	50	130
VIVIENDA	150	100	11	300	141	145	50	10	40
AGUA POR RED PUBLICA	si	si	si	no	si	si	si	si	si
ENERGIA ELECTRICA EN LA VIVIENDA	si	si	si	si	si	si	si	si	si
DESAGUE POR RED PUBLICA	si	no	si	no	si	no	no	no	no
VIA DE MAYOR USO	carretera asfaltada	carretera asfaltada	carretera asfaltada	camino de herradura / trocha	carretera afirmada	carretera afirmada	camino de herradura / trocha	camino de herradura / trocha	carretera asfaltada
TRANSPORTE DE MAYOR USO	automovil	automovil	automovil	a pie	moto/mototaxi	omnibus	a pie	a pie	automovil
TIEMPO EN MINUTOS HACIA LA CAPITAL DEL DISTRITO	15	13	13	20	20	20	60	75	25
ALUMBRADO PUBLICO	no	no	no	no	si	si	no	no	no
LOCAL COMUNAL	no	no	no	no	si	no	no	no	no
HOSTAL / ALBERGUE	no	no	no	no	no	no	no	no	no
INSTITUCION EDUCATIVA PRIMARIA	no	no	no	no	no	no	no	no	no
INSTITUCION EDUCATIVA SECUNDARIA	no	no	no	no	no	no	no	no	no
ESTABLECIMIENTO/ PUESTO DE SALUD	no	no	no	no	no	no	no	no	no
PUESTO POLICIAL	no	no	no	no	no	no	no	no	no
LLUVIAS	no	no	no	no	no sabe	si	no	no	si
SEQUIAS	no	no	no	no	no sabe	si	no	no	no
VENDAVALES (VIENTOS FUERTES)	no	no	no	no	no sabe	si	no	no	no
INUNDACIONES	no	no	no	no	no sabe	no	no	no	no
HUAYCOS / ALUDES/ALUVIONES	no	no	no	no	no sabe	no	no	no	no
SISMOS	no	no	no	no	no sabe	no	no	no	no
UN LECHO DE RIO O QUEBRADA	si	si	no	no	si	si	no	si	si
INCENDIOS Y QUEMAS	no	no	no	no	no	no	no	no	no
CRIANZA DE ANIMALES EN ZONAS URBANAS	si	no	no	no	no	no	no	si	no
RELLENOS SANITARIOS	no	no	no	no	no	no	no	no	no
BARRANCOS O PRECIPICIOS	no	no	no	no	no	no	si	si	no
PISTAS Y VEREDAS EN LA MAYORI DE SUS CALLES Y/O MANZANAS	no	no	no	no	si	no	no	no	no
CANALES DE DRENAJE EN LAS CALLES PARA LA EVACUACION DE LAS AGUA	no	no	no	no	no	no	no	no	no
IDIOMA O LENGUA QUE SE HABLA CON MAYOR FRECUENCIA	castellano	castellano	castellano	castellano	castellano	castellano	castellano	castellano	castellano

DEPARTAMENTO	LA LIBERTAD	LA LIBERTAD	LA LIBERTAD	LA LIBERTAD	LA LIBERTAD	LA LIBERTAD	LA LIBERTAD	LA LIBERTAD
PROVINCIA	TRUJILLO	TRUJILLO	TRUJILLO	TRUJILLO	TRUJILLO	TRUJILLO	TRUJILLO	TRUJILLO
DISTRITO	LAREDO	LAREDO	LAREDO	LAREDO	LAREDO	LAREDO	LAREDO	LAREDO
ANEXOS	EL QUINTO	LAS LOMAS DE CONACHE	CHANCHAMAYO	CACIQUE	PAMPAS DE SAN JUAN	ESPINO LIMON	LA PUNTA	NUEVO LAREDO
CODIGO DE UBIGEO Y ANEXOS	1301060034	1301060035	1301060036	1301060037	1301060038	1301060039	1301060040	1301060042
POBLACION	100	110	65	100	250	60	120	500
VIVIENDA	25	35	22	35	200	25	30	220
AGUA POR RED PUBLICA	si	no	no	si	si	no	si	no
ENERGIA ELECTRICA EN LA VIVIENDA	si	si	si	si	si	si	si	si
DESAGUE POR RED PUBLICA	no	no	si	no	no	no	no	no
VIA DE MAYOR USO	camino de herradura / trocha	camino de herradura / trocha	camino de herradura / trocha	camino de herradura / trocha	camino de herradura / trocha	camino de herradura / trocha	camino de herradura / trocha	carretera asfaltada
TRANSPORTE DE MAYOR USO	a pie	acemila	a pie	a pie	automovil	a pie	a pie	automovil
TIEMPO EN MINUTOS HACIA LA CAPITAL DEL DISTRITO	35	15	80	60	20	20	25	5
ALUMBRADO PUBLICO	no	no	no	no	no	no	no	no
LOCAL COMUNAL	no	no	no	no	no	no	no	no
HOSTAL / ALBERGUE	no	no	no	no	no	no	no	no
INSTITUCION EDUCATIVA PRIMARIA	no	no	no	no	no	no	no	no
INSTITUCION EDUCATIVA SECUNDARIA	no	no	no	no	no	no	no	no
ESTABLECIMIENTO/ PUESTO DE SALUD	no	no	no	no	no	no	no	no
PUESTO POLICIAL	no	no	no	no	no	no	no	no
LLUVIAS	no	no	no	no	no	si	no	no
SEQUIAS	no	no	no	no	no	si	si	si
VENDAVALES (VIENTOS FUERTES)	no	no	no	no	no	si	no	si
INUNDACIONES	no	no	no	no	no	no	no	no
HUAYCOS / ALUDES/ALUVIONES	no	no	no	no	no	no	no	no
SISMOS	no	no	no	no	no	si	no	no
UN LECHO DE RIO O QUEBRADA	no	no	no	no	si	si	no	no
INCENDIOS Y QUEMAS	no	no	no	no	no	no	no	no
CRIANZA DE ANIMALES EN ZONAS URBANAS	no	no	no	no	no	no	no	no
RELLENOS SANITARIOS	no	no	no	no	no	no	no	no
BARRANCOS O PRECIPICIOS	no	no	no	no	no	no	no	no
PISTAS Y VEREDAS EN LA MAYORI DE SUS CALLES Y/O MANZANAS	no	no	no	no	no	no	no	no
CANALES DE DRENAJE EN LAS CALLES PARA LA EVACUACION DE LAS AGUA	no	no	no	no	no	no	no	no
IDIOMA O LENGUA QUE SE HABLA CON MAYOR FRECUENCIA	castellano	castellano	castellano	castellano	castellano	Castellano	castellano	castellano

DEPARTAMENTO	LA LIBERTAD	LA LIBERTAD	LA LIBERTAD	LA LIBERTAD
PROVINCIA	TRUJILLO	TRUJILLO	TRUJILLO	TRUJILLO
DISTRITO	LAREDO	LAREDO	LAREDO	LAREDO
ANEXOS	BELLAVISTA	BELLA VICTORIA	SAGRADO CORAZON DE JESUS(ALTO HUALLAGA)	LOMAS DE QUIRIHUAC
CODIGO DE UBIGEO Y ANEXOS	1301060043	1301060044	1301060045	1301060046
POBLACION	200	35	100	30
VIVIENDA	40	15	70	30
AGUA POR RED PUBLICA	si	si	si	no
ENERGIA ELECTRICA EN LA VIVIENDA	si	si	si	no
DESAGUE POR RED PUBLICA	no	no	no	no
VIA DE MAYOR USO	camino de herradura / trocha	camino de herradura / trocha	carretera afirmada	carretera asfaltada
TRANSPORTE DE MAYOR USO	a pie	a pie	a pie	automovil
TIEMPO EN MINUTOS HACIA LA CAPITAL DEL DISTRITO	60	90	30	35
ALUMBRADO PUBLICO	no	no	no	no
LOCAL COMUNAL	no	no	no	no
HOSTAL / ALBERGUE	no	no	no	no
ESTABLECIMIENTO/ PUESTO DE SALUD	no	no	no	no
PUESTO POLICIAL	no	no	no	no
LLUVIAS	no	no	si	no
SEQUIAS	no	no	si	no
VENDAVALES (VIENTOS FUERTES)	no	no	si	no
INUNDACIONES	no	no	no	no
HUAYCOS / ALUDES/ALUVIONES	no	no	no	no
SISMOS	no	no	no	no
UN LECHO DE RIO O QUEBRADA	si	no	si	no
INCENDIOS Y QUEMAS	no	no	no	no
CRIANZA DE ANIMALES EN ZONAS URBANAS	no	no	no	no
RELLENOS SANITARIOS	no	no	no	no
BARRANCOS O PRECIPICIOS	no	no	no	no
PISTAS Y VEREDAS EN LA MAYORI DE SUS CALLES Y/O MANZANAS	no	no	no	no
CANALES DE DRENAJE EN LAS CALLES PARA LA EVACUACION DE LAS AGUA	no	no	no	no
IDIOMA O LENGUA QUE SE HABLA CON MAYOR FRECUENCIA	castellano	castellano	castellano	Castellano

Fuente: Sistema de Información Geográfica, Sistema de Consulta de Centros Poblados.
Link: http://sige.inei.gob.pe/test/atlas/

Según El Sistema de Información Geográfica, Sistema de Consulta de Centros Poblados del INEI, se obtuvo información que se detalla en los cuadros de los diferentes centros poblados que pertenecen a Laredo, de acuerdo al **Censos Nacionales 2017: XII de Población, VII de Vivienda y III de Comunidades Indígenas**

4.1.2. Empleo:

POBLACION ECONOMICAMENTE ACTIVA SEGÚN SEXO DEL DISTRITO DE LAREDO 2017

PEA POR SEXO	NIVEL DE EMPLEO		TOTAL
	OCUPADOS	DESOCUPADOS	
HOMBRES	9982	323	10305
MUJERES	5644	299	5943
TOTAL	15626	622	16248

Fuente: INEI - Censos Nacionales 2017: Resultados definitivos de la PEA 2017, se considera PEA de 14 años a más años de edad.

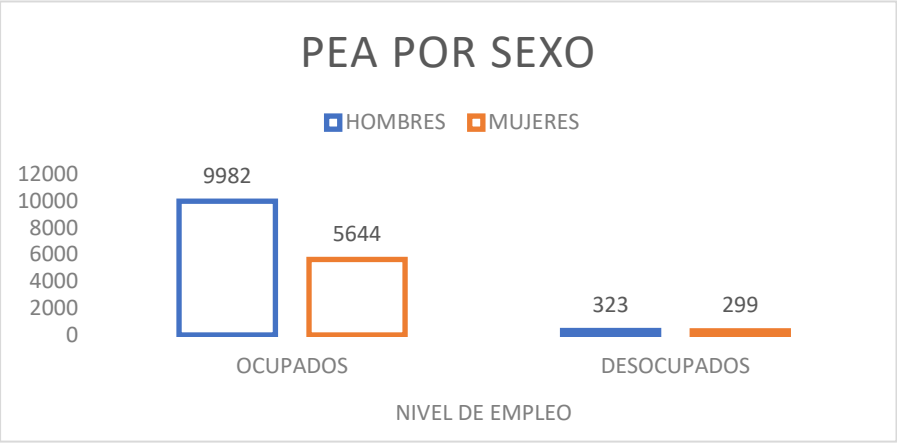

Gráfico Elaborado por la secretaria técnica del CODISEC Laredo

El gráfico nos muestra que la población económicamente activa agrupadas por sexo, es relativamente mayor en el sexo masculino, mientras que en la tasa de desocupados los números son casi similares.

POBLACION ECONOMICAMENTE ACTIVA SEGÚN SEXO, RURAL Y URBANO DEL DISTRITO DE LAREDO 2017

PEA URBANA/RURAL	NIVEL DE EMPLEO				TOTAL PEA
	Hombres Ocupado	Hombre Desocupado	Mujer Ocupada	Mujer Desocupada	
URBANA	**7 382**	292	**4 634**	265	12 016
RURAL	**2 600**	31	**1 010**	34	3 610
TOTAL	9 982	323	5 644	299	15 626

Fuente: INEI - Censos Nacionales 2017: Resultados definitivos de la PEA 2017, se considera PEA de 14 años a más años de edad.

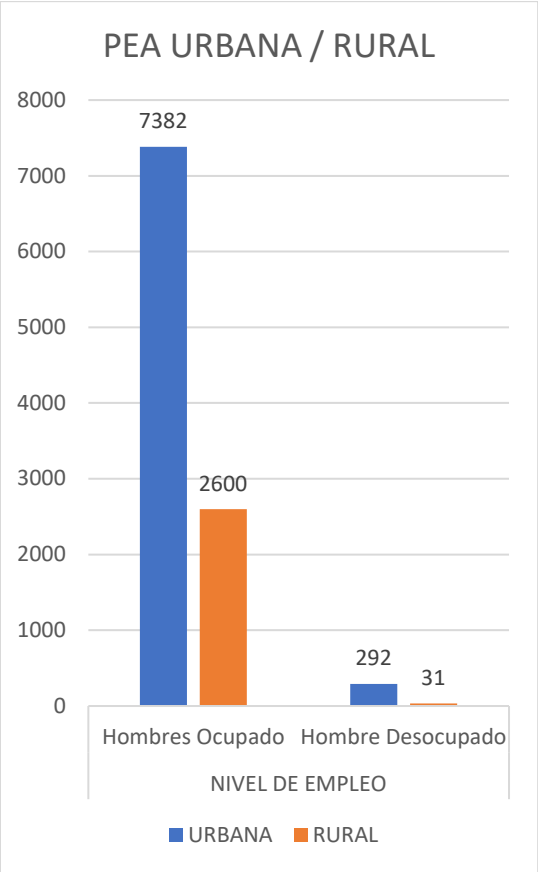

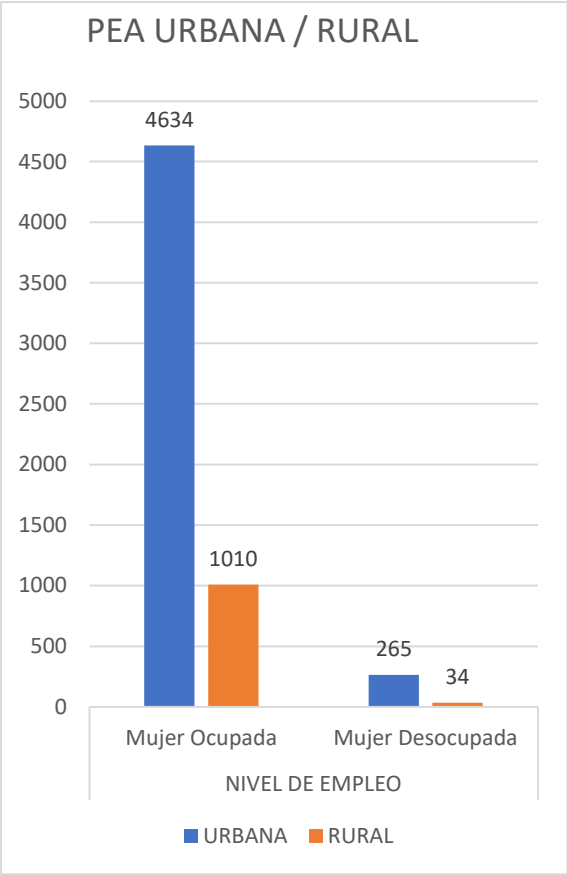

Gráfico Elaborado por la Secretaria Técnica del CODISEC Laredo

PEA (Población Económicamente Activa) Según Rama Económica

RAMA ECONOMICA	PEA	%
Sector Primario	**3175**	20.5
Agricultura, ganadería, avícola y pesca	3123	20.0
Explotación de minas y canteras	52	0.5
Sector Secundario	**2736**	**17.5**
Industria manufacturera	1454	9.3
Construcción	1219	7.8
Suministros de Electricidad, gas, agua y gestión de desechos	63	0.4
Sector Terciario	**9063**	**50.0**
Comercio	2250	14.4
Venta repuestos y reparación de vehículos auto	300	1.9
Transporte y almacenamiento	1903	12.2
Actividades de alojamiento y de servicios de comida	1112	7.1
Actividades profesionales, científicas y técnicas	443	2.8
Actividades de servicios administrativos y de apoyo	502	3.2
Enseñanza	812	5.2
Actividades de atención en salud humana y de asistencia	350	2.2
Otras actividades de atención	1391	8.9
Desocupados	**622**	**4.00**
PEA. TOTAL	**15596**	**100.0**

Fuente: Sub Gerencia de Desarrollo Económico Local de la MDL. La Población en Edad de Trabajar (PET) considera a las personas de 14 y más años de edad. INEI - Censos Nacionales 2017: XII de Población, VII de Vivienda y III de Comunidades Indígenas.

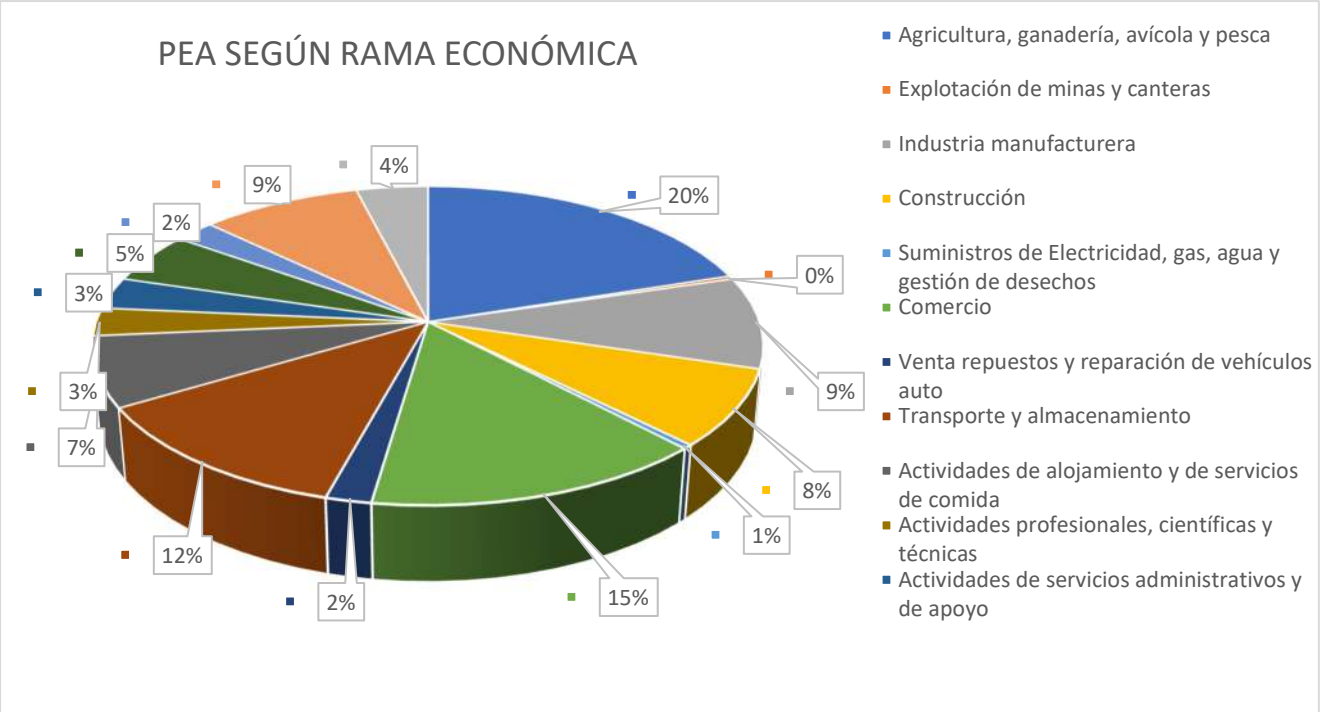

Gráfico Elaborado por la Secretaria Técnica del CODISEC Laredo

Conforme al gráfico de la Población Económicamente Activa según la rama que desempeñan tanto hombres como mujeres de 14 años a más en el distrito de Laredo, se establece que un mayor porcentaje está dedicado a Agricultura, ganadería, avícola y pesca, ocupando está el 20% de la PEA de nuestra localidad, considerándose un 4% de personas desocupadas.

4.1.3. Economía

La Libertad: Valor Agregado Bruto por Años, según Actividades Económicas Valores a Precios Constantes de 2007 (Miles de soles)

Actividades	2015	2016	2017	2018	2019
Agricultura, Ganadería, Caza y Silvicultura	2,872,620	2,914,461	2,931,963	3,390,023	3,785,548
Pesca y Acuicultura	61,374	98,353	144,906	217,561	158,002
Extracción de Petróleo, Gas y Minerales	2,467,507	2,247,029	2,229,884	1,856,957	1,643,067
Manufactura	3,243,016	3,210,588	3,267,170	3,623,356	3,577,138
Electricidad, Gas y Agua	226,151	243,686	221,864	218,544	226,525
Construcción	1,343,518	1,280,123	1,218,974	1,202,765	1,433,715
Comercio	2,200,796	2,262,398	2,290,933	2,363,468	2,423,257
Transporte, Almacen., Correo y Mensajería	1,273,849	1,302,582	1,353,312	1,410,562	1,452,237
Alojamiento y Restaurantes	494,899	506,558	508,762	532,783	556,444
Telecom. y Otros Serv. de Información	905,737	994,168	1,104,041	1,196,165	1,289,429
Administración PúblLaL y Defensa	944,544	993,610	1,024,723	1,075,544	1,115,850
Otros Servicios	4,240,722	4,394,789	4,501,026	4,744,071	4,968,731
Valor Agregado Bruto	**20,274,733**	**20,448,345**	**20,797,558**	**21,831,799**	**22,629,943**

Fuente: Instituto Nacional de Estadística e Informática Con información disponible al 15 de diciembre del 2020

DISTRITO DE LAREDO: PRINCIPALES PRODUCTOS AGRÍCOLAS

CULTIVO	Siembras (Ha)	Cosecha (Ha)	Rendimiento (Kg/Ha)	Producción (Tn)
Palto	22.50	248.00	10197.38	2528.95
Maracuyá	49.50	8.00	9776.25	78.21
Fresa	16.00	16.00	20875.00	334.00
Maíz Amarillo	450.50	433.50	9028.84	3914.00
Maíz Chala	743.00	825.00	56361.21	46498.00
Yuca	160.00	128.00	19460.94	2491.00
Lechuga	70.00	78.00	27165.38	2118.90
Apio	34.00	37.00	27829.73	1029.70
Poro	38.00	39.50	23217.72	917.10
Cebolla China	45.00	53.50	27899.07	1492.60
Col o Repollo	59	76.50	28178.52	2155.66
TOTAL	1687.50	1943.00	259990.04	63558.12

Fuente: Zavaleta Abanto, Linda Esther. Informe de Prácticas Profesionales MDL. 2017

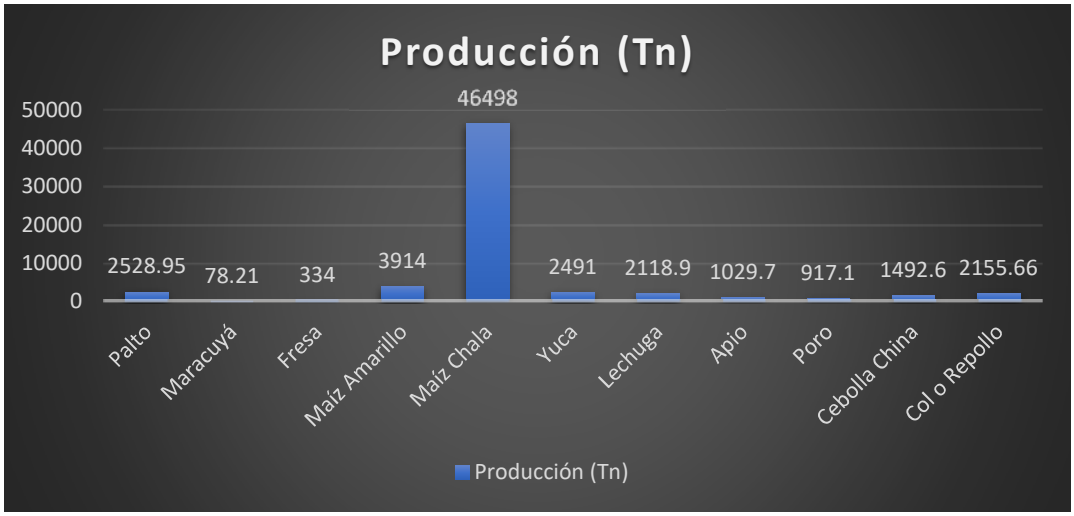

Gráfico Elaborado por la Secretaria Técnica del CODISEC Laredo

Laredo es un distrito agropecuario donde se cultivan una diversidad de productos agrícolas, de pan llevar y agroindustriales que generan un movimiento comercial importante, y dinámica económica importante cuyos flujos comerciales tienen por destino la ciudad de Trujillo.

Las cadenas productivas más importantes identificadas en este sector, son paltas, maíz amarillo duro, maíz- chala, yuca, entre otros de mayor significación.

NOTA: Según la entrevista que se tuvo con el presidente de la Junta de Regantes y el Alcalde del Centro poblado de Santo Domingo CPC. Carlos Cerin Llauri, manifiestan que el crecimiento económico se ha visto afecta de forma creciente ya que la mayoría de sembradores del sector de Santo Domingo, así mismo del anexo de conache, han cambiado sus sembríos de hortalizas por el de caña de azúcar, la misma que se vende de forma directa a la empresa agroindustrial Laredo, como también en sembríos de agroexportación como son Arándanos, Maracuyá, entre otros, por otro lado la empresa Damper genera ingresos directos a los pobladores de Laredo y anexos, ya que estos contratan mano de obra directa para las diferentes cosechas con las que cuenta su empresa.

4.1.4. Educación.

ALUMNOS MATRICULADOS EN EL SISTEMA EDUCATIVO POR TIPO DE GESTIÓN 2017 - 2021

NIVEL EDUCATIVO	2017		Total	2018		Total	2019		Total	2020		Total	2021 (enero-mayo)		Total
	Pública	Privada		Pública	Privada		Pública	Privada		Pública	Privada		Publica	Privada	
Inicial Cuna Jardín	187	0	**187**	180	16	**196**	221	27	**248**	303	27	**330**	256	-	**256**
Inicicial Jardín	579	443	**1022**	555	466	**1021**	614	425	**1039**	1321	421	**1742**	1357	216	**1573**
Inicial Jardín no Escolarizada	79	121	**200**	141	180	**321**	157	215	**372**	226	19	**245**	214	15	**229**
Primaria	2323	874	**3197**	2331	1002	**3333**	2468	967	**3435**	4575	3609	**8184**	3558	840	**4398**
Secundaria	1876	361	**2237**	1902	474	**2376**	1986	502	**2488**	2032	556	**2588**	2136	511	**2647**
CEBA BASICA Alternativa	456	97	**553**	301	42	**343**	275	63	**338**	238	47	**285**	291	34	**325**
Superior Tecnológico			**0**			**0**			**0**	275		**275**	-	-	-
TOTAL	**5500**	**1896**	**7396**	**5410**	**2180**	**7590**	**5721**	**2199**	**7920**	**8970**	**4679**	**13649**	**7812**	**1616**	**9428**

Fuente :-Servicios Educativos – ESCALE – Unidad estadisttica Educativa
http://escale.minedu.gob.pe/padron-de-iiee
-Unidad de Gestion Educativa Local Nº02

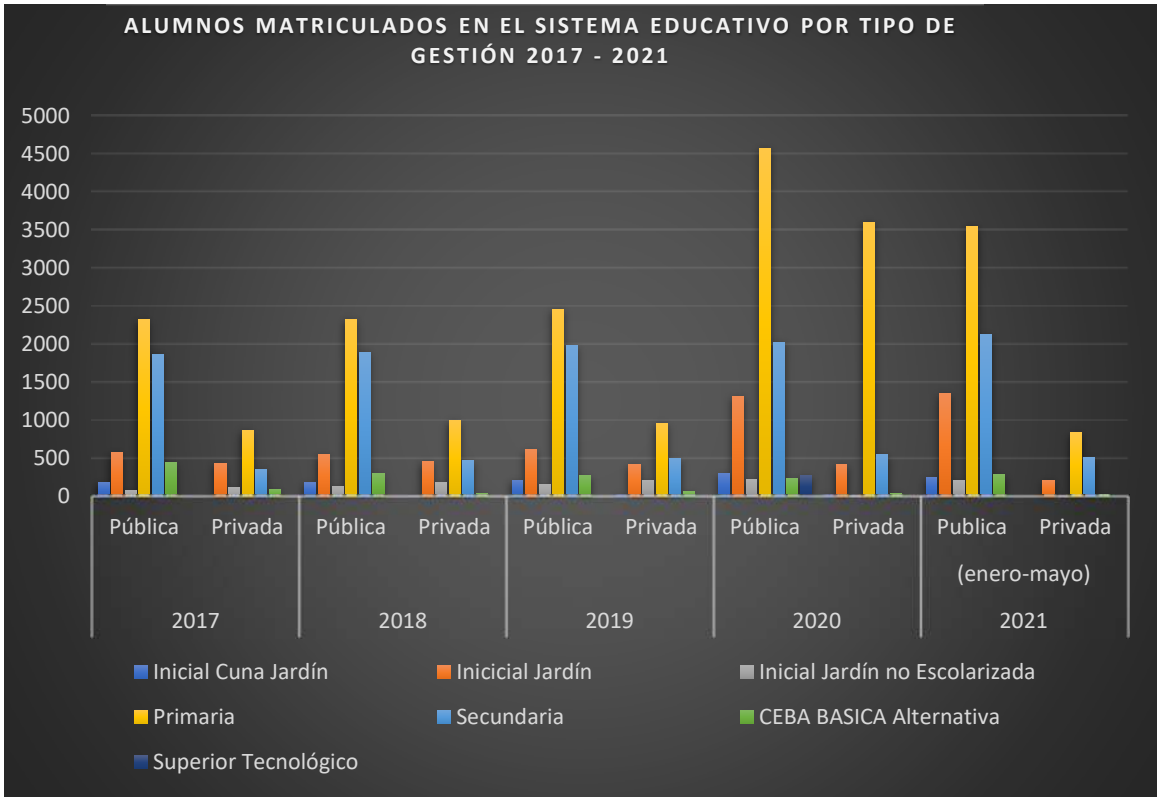

Gráfico Elaborado por la Secretaria Técnica del CODISEC Laredo

De acuerdo al gráfico mostrado, en la gestión privada, en los niveles de Inicial Jardin y Primaria se visualiza una baja considerable de alumnos en comparación al año 2020, mientras que en la getión pública, nivel primaria tambien se puede ver tambien una baja considerable, los motivos pueden ser diversos (Pandemia, educación virtual, economia, etc) sin saber con exactitud las razones.

DOCENTES REGSITRADOS EN EL SISTEMA EDUCATIVO POR TIPO DE GESTIÓN 2017 - 2021

NIVEL EDUCATIVO	2017		Total	2018		Total	2019		Total	2020		Total	2021 (Enero-Mayo)		Total
	Pública	Privada		Pública	Privada		Pública	Privada		Pública	Privada		Pública	Privada	
Inicial Cuna Jardín	11		11	11	2	13	11	3	14	11	3	14	5	1	**6**
Inicicial Jardín	26	35	61	27	36	63	30	35	65	31	34	65	60	18	**78**
Inicial Jardín no Escolarizada	0	0	0	0	0	0	0	0	0	0	0	0	2	1	**3**
Primaria	111	60	171	113	74	187	118	64	182	121	54	175	176	15	**191**
Secundaria	115	60	175	118	61	179	119	62	181	120	63	183	148	8	**156**
CEBA BASICA Alternativa	11	5	16	10	5	15	5	3	8	5	3	8	5	1	**6**
Superior Tecnologico			0			0			0	9		9	-	-	**18**
TOTAL	**274**	**160**	**434**	**279**	**178**	**457**	**283**	**167**	**450**	**297**	**157**	**454**	**396**	**44**	**440**

Fuente : Servicios Educativos – ESCALE – Unidad estadisttica Educativa
http://escale.minedu.gob.pe/padron-de-iiee
-Unidad de Gestion Educativa Local Nº02

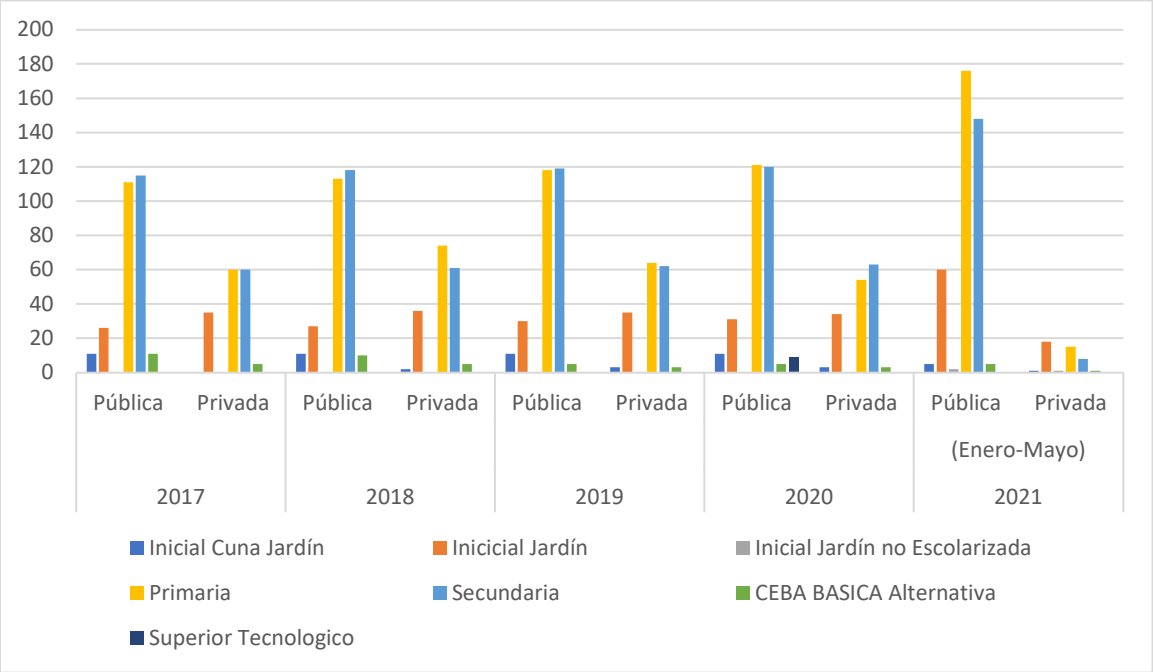

Gráfico Elaborado por la Secretaria Técnica del CODISEC Laredo

En los datos estadisticos se nos muestra que los docentes registrados para la getión pública a incrementado, en los niveles de Inicial Jardin, Primaria y Secuandaria, mientras que en la gestión Privada hay un descenso.

INSTITUCIONES EDUCATIVAS E INSTITUTOS QUE CUENTA EL DISTRITO DE LAREDO

NIVEL INICIAL NO ESCOLARIZADO

Nombre	Gestión / Dependencia	Dirección
ANGELITOS DE JESUS	Pública - Sector Educación	CALLE LIBERTAD 133 MZ A LOTE 11-12
BARRAZA	Pública - Sector Educación	BARRAZA
BELLAVISTA	Pública - Sector Educación	CONACHE
CASITA DEL SABER	Pública - Sector Educación	CARRETERA A SIMBAL KM.24
CLEMENTINA PERALTA DE ACUÑA	Privada - Instituciones Benéficas	LAS DUNAS DE CONACHE MZ C LOTE 12
CORAZON DE JESUS	Pública - Sector Educación	CALLE LAS MARGARITAS 253
DIVINO NIÑO	Pública - Sector Educación	CALLE SAN PEDRO MZ Z LOTE 5
GOTITAS DE AMOR	Pública - Sector Educación	VICTOR RAUL VICTOR RAUL B MZ 17
JOSEP LAMMER	Pública - Sector Educación	SAN PACHUSCO
LA MERCED	Pública - Sector Educación	CAMPIÑA LA MERCED
LAS COCAS	Pública - Sector Educación	PUENTE QUIRIHUAC
LAS SEMILLITAS	Pública - Sector Educación	GALINDO
MI MUNDO FELIZ	Pública - Sector Educación	CIUDAD DE DIOS
MIS AMIGUITOS	Pública - Sector Educación	SAN BORJA
MIS CAPULLITOS	Pública - Sector Educación	CAMPIÑA LA MERCED
MIS JUGUETES	Pública - Sector Educación	SANTA VICTORIA
MIS TESORITOS	Pública - Sector Educación	CALLE MAURO ALCÁNTARA MZ B LOTE 7
NIÑO JESUS	Pública - Sector Educación	CENTENARIO MZ H LOTE 24
RINCON DE LOS SUEÑOS	Pública - Municipalidad	MZ C LOTE 37 ETAPA I
SAN CARLOS	Pública - Sector Educación	SAN CARLOS
TESORITOS DE JESUS	Pública - Sector Educación	VILLA GARCIA

Fuentes: http://identicole.minedu.gob.pe/colegio/39413860#informacion-general
Sub gerencia de Educación, cultura, juventud y deportes
http://escale.minedu.gob.pe/padron-de-iiee

NIVEL INICIAL CUNA JARDIN

Nombre	Gestión / Dependencia	Dirección	Director	Número telefónico
108 VIRGEN DE LA PUERTA	Pública - Sector Educación	AVENIDA LOS INCAS S/N	VARGAS CASTILLO LAURA VICTORIA	950018751
1633 MI JESUS	Pública - Sector Educación	CALLE PROLONG LA MAR S/N	DELGADO BENITES, DORIS OLINDA	958574484
1705 CORAZON DE JESUS	Pública - Sector Educación	CALLE JULIA PINOCHETTI S/N MZ K LOTE 18	REYES GONZALEZ ROXANA MILAGRITOS	948213779
1706	Pública - Sector Educación	CARRETERA FCO BOLOGNESI S/N	VASQUEZ VASQUEZ, FLOR MARIA	947903261
1722 ANGELITOS DE QUIRIHUAC	Pública - Sector Educación	QUIRIHUAC S/N	MARCHAN RUIZ, PATRICIA SOLEDAD	972919361
1734	Pública - Sector Educación	CARRETERA CERRO BLANCO S/N	CHENG AMAYA, MARIBEL LIDUVINA	966209409
1773	Pública - Sector Educación	CALLE LAS PALMERAS S/N	REYES MORENO,DENIS VALERIA	999879348
1781	Pública - Sector Educación	CALLE RAMON CASTILLA - CONACHE S/N	DEZA GOZZER, MARIA ANGELICA	946842165
1789 LUZ ANGELICA URIOL SANCHEZ	Pública - Sector Educación	JESUS MARIA S/N	VALLEJO FERNANDEZ, ROSA MARITZA	942147386
2024 SEMILLITAS DE JESUS	Pública - Sector Educación	MZ H LOTE 8	MUEDAS CERRON, MARIA DEL PILAR	961003882
2128 MARISCAL ANDRES AVELINO CACERES	Pública - Sector Educación	PAMPAS DE SAN JUAN S/N	LA PORTILLA YUPANQUI MANUEL	949008279
2129	Pública - Sector Educación	SAN CARLOS S/N	BECERRA MEDINA, MARIA MAGDALENA	974883289
223 LOS PLOMITOS	Pública - Sector Educación	JIRON SAN ANTONIO 217-233	TELLO HERNANDEZ SANDRA HORTENSIA	966723689
2265 ANGELITOS DE VALLE SOL	Pública - Sector Educación	VALLE SOL S/N MZ J LOTE 17	MORENO ZAVALETA, ZENAIDA ANITA	948905989
80045 NUEVO FISCAL	Pública - Sector Educación	CALLE UNION 445	TICONA ARROYO MAITZA DEL ROSARIO	949700026
80694 JESUS EL GRAN MAESTRO	Pública - Sector Educación	CARRETERA INTERIOR KM 26	LUYO BARRAZA, LUIS ALBERTO	955664292
80810	Pública - Sector Educación	CAMPIÑA LA MERCED	MORENO UTRILLA, WILSON AMERICO	943276764
80835	Pública - Sector Educación	CARRETERA GALINDO S/N	RODRIGUEZ ZARATE, HUGO	963330148
80943 SAGRADO CORAZON DE MARIA	Pública - Sector Educación	AVENIDA LOS INCAS 556-558 MZ T	AGUILAR SUAREZ, ROXANA KARINA	949813610
81523 JOSE IGNACIO CHOPITEA	Pública - Sector Educación	AVENIDA LA MERCED S/N	SILVESTRE RODRIGUEZ, LUISA FREDESVINDA	986346235

81605 SAN ILDEFONSO	Pública - Sector Educación	AVENIDA EL ANGEL S/N MZ W LOTE 11 ETAPA III	TIRADO ACOSTA, ROMULO MAXIMO	948315525
ANTENOR ORREGO ESPINOZA	Pública - Sector Educación	CALLE SAN JOSE 871	LEON PRETEL HOMERO LENIN	951559196
CENTENO SUR	Privada - Particular	AVENIDA PUENTE FIERRO 01	CHACÓN SANCHEZ DE CENTENO MARIA LILIANA	
CRECIENDO CONTIGO	Privada - Particular	CALLE LA MERCED 357	BERROCAL GOMEZ MARIBEL ROXANA	
CUNA DE INTELECTUALES	Privada - Particular	AVENIDA ANTENOR ORREGO 140	ROJAS ZUMARAN DE CARDENAS MELVA ROSA	
DAVID LIVINGSTONE	Privada - Particular	AVENIDA JULIAN ARCE LARRETA 178 MZ F LOTE 10	AGREDA GUEVARA COSMAN POLICAR	
DIVINO JESUS	Privada - Particular	JIRON CHALETS MZ A LOTE 04	URQUIZA VALLE LUIS ORLANDO	
EL DIVINO MAESTRO	Privada - Particular	JIRON SAN IGNACIO 629	POLO HUALCACOLQUI JULIO BERNILDO	435108
ESTRELLITAS DE JESUS	Privada - Particular	CALLE TALARA 47	SALDAÑA ANGULO DE MALCA SANTOS YOLANDA	
INMACULADA VIRGEN DE LA PUERTA DE LAREDO	Privada - Particular	AVENIDA JULIAN LARRETA 25-INTF.01	VIDAL GELDRES ROSARIO DEL PILAR	
JESUS Y MARIA	Privada - Particular	CALLE LA MERCED 194	BAZAN CALDERON EMPERATRIZ MARÍA LUISA	435847
JOSE FAUSTINO SANCHEZ CARRION	Privada - Particular	AVENIDA LUIS CONDEMARIN S/N MZ A LOTE 01	AGUIRRE GONZALEZ CARLOS	
LOUIS PASTEUR	Privada - Particular	CALLE TERCER CORREDOR MZ A LOTE 12	RICHARD ORLANDO CORCUERA BRICEÑO	
MARIA INMACULADA CONCEPCION	Privada - Particular	AVENIDA SAN IGNACIO 786-789-793	JUAN PATRICIO URBANO HIDALGO	
NIKOLA TESLA SCHOOL	Privada - Particular	CALLE SAN JOSE 367	DIAZ BACILIO LIDA KELLY	
NIÑO JESUS	Pública - En convenio	AVENIDA MARTINES DEL 32 S/N MZ J LOTE 10	JACQUELINE MARISOL VARE PELAEZ	
NUEVOS PASOS	Privada - Particular	SAN CARLOS	SICHE CASTILLO CARMEN ELIZABETH	
WILLIAM CAREY	Privada - Particular	CALLE ARTIDORO AVILA SN	SEGUNDO FAREL VILLARREAL JARA	313076

Fuentes: http://identicole.minedu.gob.pe/colegio/39413860#informacion-general
Sub gerencia de Educación, cultura, juventud y deportes
http://escale.minedu.gob.pe/padron-de-iiee

NIVEL INICIAL CUNA JARDIN

Nombre	Gestión / Dependencia	Dirección	Director	Número telefónico
06 LOS CUADRITOS	Pública - Sector Educación	AVENIDA TRUJILLO S/N	RAMOS SEMINARIO GIOVANNA MARIEL	956679884
1774 DIVINO SEÑOR DE LA MISERICORDIA	Pública - Sector Educación	CARRETERA A SIMBAL KM 24	PIÑIN RAMIREZ, AMPARO DEL ROSARIO	972920081
LA CASITA DE MISS OLI	Privada - Particular	JIRON SAN IGNACIO 307	ALFARO MORENO DE LUJAN EMPERATRIZ HERMINIA	

Fuentes: http://identicole.minedu.gob.pe/colegio/39413860#informacion-general
Sub gerencia de Educación, cultura, juventud y deportes
http://escale.minedu.gob.pe/padron-de-iiee

CEBA

Nombre	Gestión / Dependencia	Dirección	Director
CEBA - ANTENOR ORREGO ESPINOZA	Pública - Sector Educación	JIRON SAN JOSE 870	REYNA BOCANEGRA JESUS LEONCIO
CEBA - MARIANO MELGAR	Privada - Particular	CALLE O' DONOVAN 03	PINCHI RAMIREZ MAX

Fuentes: http://identicole.minedu.gob.pe/colegio/39413860#informacion-general
Sub gerencia de Educación, cultura, juventud y deportes
http://escale.minedu.gob.pe/padron-de-iiee

NIVEL PRIMARIA

Nombre	Gestión / Dependencia	Dirección	Director	Número telefónico
2128 MARISCAL ANDRES AVELINO CACERES	Pública - Sector Educación	PAMPAS DE SAN JUAN S/N	LA PORTILLA YUPANQUI MANUEL	949008279
2265 ANGELITOS DE VALLE SOL	Pública - Sector Educación	VALLE SOL S/N MZ J LOTE 17	MORENO ZAVALETA, ZENAIDA ANITA	948905989
80044 SAN MARTIN DE PORRES	Pública - Sector Educación	CALLE PROLOG SANCHEZ CARRION S/N	TICONA ARROYO MAITZA DEL ROSARIO	949700026
80045 NUEVO FISCAL	Pública - Sector Educación	CALLE UNION 445	LUYO BARRAZA, LUIS ALBERTO	955664292
80694 JESUS EL GRAN MAESTRO	Pública - Sector Educación	CARRETERA INTERIOR KM 26	MORENO UTRILLA, WILSON AMERICO	943276764
80810	Pública - Sector Educación	CAMPIÑA LA MERCED	RODRIGUEZ ZARATE, HUGO	963330148
80835	Pública - Sector Educación	CARRETERA GALINDO S/N	GUANILO NÚÑEZ, CONSUELO SALOMÉ	999333878
80869 ALMIRANTE MIGUEL GRAU SEMINARIO	Pública - Sector Educación	CALLE MARIA PARADO DE BELLIDO MZ B LOTE 2	RAMIREZ SANCHEZ DANIEL	986336658
80942 LEONCIO PRADO GUTIERREZ	Pública - Sector Educación	CERRO BLANCO S/N	EUSTAQUIO CHAVEZ MARITZA LUZ	950819920
80943 SAGRADO CORAZON DE MARIA	Pública - Sector Educación	AVENIDA LOS INCAS 556-558 MZ T	AGUILAR SUAREZ, ROXANA KARINA	949813610
81523 JOSE IGNACIO CHOPITEA	Pública - Sector Educación	AVENIDA LA MERCED S/N	SILVESTRE RODRIGUEZ, LUISA FREDESVINDA	986346235
81524	Pública - Sector Educación	JIRON PIZARRO 100	PEREDA LOYOLA HECTOR WILLY	982180997
81525 FORTUNATO GANOZA	Pública - Sector Educación	CALLE LAS PALMERAS S/N	ACOSTA AMADOR, ELI BENJAMIN	949701928
81526 VICTOR GANOZA PLAZA	Pública - Sector Educación	AVENIDA LA MARINA S/N	PAJARES CHAVEZ ARSENIO DEMETRIO	959288666
81583 LA MERCED	Pública - Sector Educación	AVENIDA JOSE IGNACIO CHOPITEA S/N	OTINIANO REYES BRICEYDA	936653930
81604 JOSE WATANABE VARAS	Pública - Sector Educación	JESUS MARIA S/N	HERRERA SAAVEDRA ROBERTO CARLOS	966047859

81605 SAN ILDEFONSO	Pública - Sector Educación	AVENIDA EL ANGEL S/N MZ W LOTE 11 ETAPA III	TIRADO ACOSTA, ROMULO MAXIMO	948315525
ANTENOR ORREGO ESPINOZA	Pública - Sector Educación	CALLE SAN JOSE 871	LEON PRETEL HOMERO LENIN	951559196
CENTENO SUR	Privada - Particular	AVENIDA PUENTE FIERRO 01	CHACON SANCHEZ DE CENTENO MARIA LILIANA	
CRECIENDO CONTIGO	Privada - Particular	CALLE LA MERCED 357	BERROCAL GOMEZ MARIBEL ROXANA	
DAVID LIVINGSTONE	Privada - Particular	AVENIDA JULIAN ARCE LARRETA 178 MZ F LOTE 10	AGREDA GUEVARA COSMAN POLICAR	
DIVINO JESUS	Privada - Particular	JIRON CHALETS MZ A LOTE 04	URQUIZA VALLE LUIS ORLANDO	
EL DIVINO MAESTRO	Privada - Particular	JIRON SAN IGNACIO 629	POLO HACACOLQUI JULIO BERNILDO	435108
INMACULADA VIRGEN DE LA PUERTA DE LAREDO	Privada - Particular	AVENIDA JULIAN LARRETA 25-INTF.01	VIDAL GELDRES ROSARIO DEL PILAR	
JESUS Y MARIA	Privada - Particular	CALLE NICOLAS DEL PASO MZ D LOTE 3	BAZAN CALDERON EMPERATRIZ	435546
JOSE FAUSTINO SANCHEZ CARRION	Privada - Particular	AVENIDA LUIS CONDEMARIN S/N MZ A LOTE 01	AGUIRRE GONZALEZ CARLOS JOSE	435369, 446229
LOUIS PASTEUR	Privada - Particular	CALLE TERCER CORREDOR MZ A LOTE 12	RICHARD ORLANDO CORCUERA BRICEÑO	
MARIA INMACULADA CONCEPCION	Privada - Particular	AVENIDA SAN IGNACIO 786-789-793	JUAN PATRICIO URBANO HIDALGO	693459
MARIANO MELGAR	Privada - Particular	CALLE O' DONOVAN 03	CORRA PEREZ MARIO	
WILLIAM CAREY	Privada - Particular	CALLE ARTIDORO AVILA SN	SEGUNDO FAREL VILLARREAL JARA	313076

Fuentes: http://identicole.minedu.gob.pe/colegio/39413860#informacion-general
Sub gerencia de Educación, cultura, juventud y deportes
http://escale.minedu.gob.pe/padron-de-iiee

NIVEL SECUNDARIA

Nombre	Gestión / Dependencia	Dirección	Director	Número telefónico
2128 MARISCAL ANDRES AVELINO CACERES	Pública - Sector Educación	PAMPAS DE SAN JUAN S/N		
80694 JESUS EL GRAN MAESTRO	Pública - Sector Educación	CARRETERA INTERIOR KM 26	MORENO UTRILLA, WILSON AMERICO	943276764
80869 ALMIRANTE MIGUEL GRAU SEMINARIO	Pública - Sector Educación	CALLE MARIA PARADO DE BELLIDO MZ B LOTE 2	RAMIREZ SANCHEZ DANIEL	986336658
81524	Pública - Sector Educación	JIRON PIZARRO 100	PEREDA LOYOLA HECTOR WILLY	982180997
81526 VICTOR GANOZA PLAZA	Pública - Sector Educación	AVENIDA LA MARINA S/N	PAJARES CHAVEZ ARSENIO DEMETRIO	959288666
81583 LA MERCED	Pública - Sector Educación	AVENIDA JOSE IGNACIO CHOPITEA S/N	OTINIANO REYES BRICEYDA	936653930
ANTENOR ORREGO ESPINOZA	Pública - Sector Educación	JIRON SAN JOSE 870	LEON PRETEL HOMERO LENIN	951559196
DIVINO JESUS	Privada - Particular	JIRON CHALETS MZ A LOTE 04	URQUIZA VALLE LUIS ORLANDO	
EL DIVINO MAESTRO	Privada - Particular	JIRON SAN IGNACIO 629	POLO HACACOLQUI JULIO BERNILDO	435108
JESUS Y MARIA	Privada - Particular	CALLE NICOLAS DEL PASO MZ D LOTE 3	BAZAN CALDERON EMPERATRIZ	435546
JOSE FAUSTINO SANCHEZ CARRION	Privada - Particular	AVENIDA LUIS CONDEMARIN S/N MZ A LOTE 01	AGUIRRE GONZALEZ CARLOS JOSE	435369, 446229
LOUIS PASTEUR	Privada - Particular	CALLE TERCER CORREDOR MZ A LOTE 12	RICHARD ORLANDO CORCUERA BRICEÑO	
MARIA INMACULADA CONCEPCION	Privada - Particular	AVENIDA SAN IGNACIO 786-789-793	RAMOS URIOL LOURDES FLAVIANA	
MARIANO MELGAR	Privada - Particular	CALLE O' DONOVAN 03	CORRA PEREZ MARIO	

Fuentes: http://identicole.minedu.gob.pe/colegio/39413860#informacion-general
Sub gerencia de Educación, cultura, juventud y deportes
http://escale.minedu.gob.pe/padron-de-iiee

NIVEL SUPERIOR

Nombre	Nivel / Modalidad	Gestión / Dependencia	Dirección	Director	Número telefónico
LAREDO	Superior Tecnológica	Pública - Sector Educación	PASAJE 28 DE JULIO MZ C LOTE 13	Dr. José Javier Diaz Pezo	946530809

Fuentes: http://identicole.minedu.gob.pe/colegio/39413860#informacion-general
Sub gerencia de Educación, cultura, juventud y deportes
http://escale.minedu.gob.pe/padron-de-iiee

DISTRITO DE LAREDO: PROBLEMÁTICA EDUCATIVA POR UGEL - 2019

PROBLEMA	NÚMERO DE CASOS	%	MEDIDAS ADOPTADAS
Deserción Escolar	0	0	No se ha detectado
Embarazo en edad escolar	0	0	No se ha detectado
Consumo de alcohol y droga	0	0	No se ha detectado
Pandillaje escolar	0	0	No se ha detectado
Violencia familiar	0	0	No se ha detectado
Maltrato escolar – profesor alumno	14	4.67 %	Charlas de sensibilización del director y Coordinador de TOE. Medidas correctivas si el caso amerita.
Acoso escolar o bullying	8	0.1 %	Mayor control de parte del docente de aula o tutor. Mayor vigilancia de parte de auxiliares de educación. Charlas a los padres de familia para orientar la crianza de los hijos
Violación Sexual	0	0	No se ha detectado
Escasa participación de los padres de familia.	6558	60 %	Charlas de orientación a los padres de familia por I.E.

Fuente: UGEL N° 01 El Porvenir – Información Solicitada con Oficio N° 003-2020-MDL-CODISEC-ST.

DISTRITO DE LAREDO: PROBLEMÁTICA EDUCATIVA POR UGEL - 2020

PROBLEMA	NÚMERO DE CASOS	%	MEDIDAS ADOPTADAS
Deserción Escolar	2	5%	Cambio de domicilio por migración a Europa
Embarazo en edad escolar	0	0	
Consumo de alcohol y droga	0	0	
Pandillaje escolar	0	0	
Violencia familiar	0	0	
Maltrato escolar – profesor alumno			
Acoso escolar o bullying			
Violación Sexual	0	0	
Escasa participación de los padres de familia.	8	30 %	

Fuente: UGEL N° 01 El Porvenir – Información Solicitada con Oficio N° 08-2021-MDL-CODISEC-ST.

DISTRITO DE LAREDO: PROBLEMÁTICA EDUCATIVA POR UGEL – 2021 (Enero-Mayo)

PROBLEMA	NÚMERO DE CASOS	%	MEDIDAS ADOPTADAS
Deserción Escolar	505	1.03%	Sensibilización a las familias y estudiantes sobre la importancia de la EBR
Embarazo en edad escolar	02	0.02%	Escuela de padres, conferencia de padres MINSA/CEM/DEMUNA
Consumo de alcohol y droga	12	0.03%	Escuela de padres, conferencia de padres MINSA/CEM/DEMUNA
Pandillaje escolar	1	0.003%	Escuela de padres, conferencia de padres MINSA/CEM/DEMUNA
Violencia familiar	18	0.004%	Escuela de padres, conferencia de padres MINSA/CEM/DEMUNA
Maltrato escolar – profesor alumno	05	0.01 %	Talleres de prevención contra la violencia escolar. Asistencia Técnica sobre abordaje de violencia.
Acoso escolar o bullying	01	0.00002 %	Talleres de prevención contra la violencia escolar. Asistencia Técnica sobre abordaje de violencia.
Violación Sexual	0	0%	Talleres de prevención contra la violencia escolar. Asistencia Técnica sobre abordaje de violencia.
Escasa participación de los padres de familia.	20	20 %	Sensibilización a los padres de familia sobre la importancia de su rol en el proceso educativo de sus hijos.

Fuente: UGEL N° 01 El Porvenir – Información Solicitada con Oficio N° 0079-2021-MDL-CODISEC-ST.

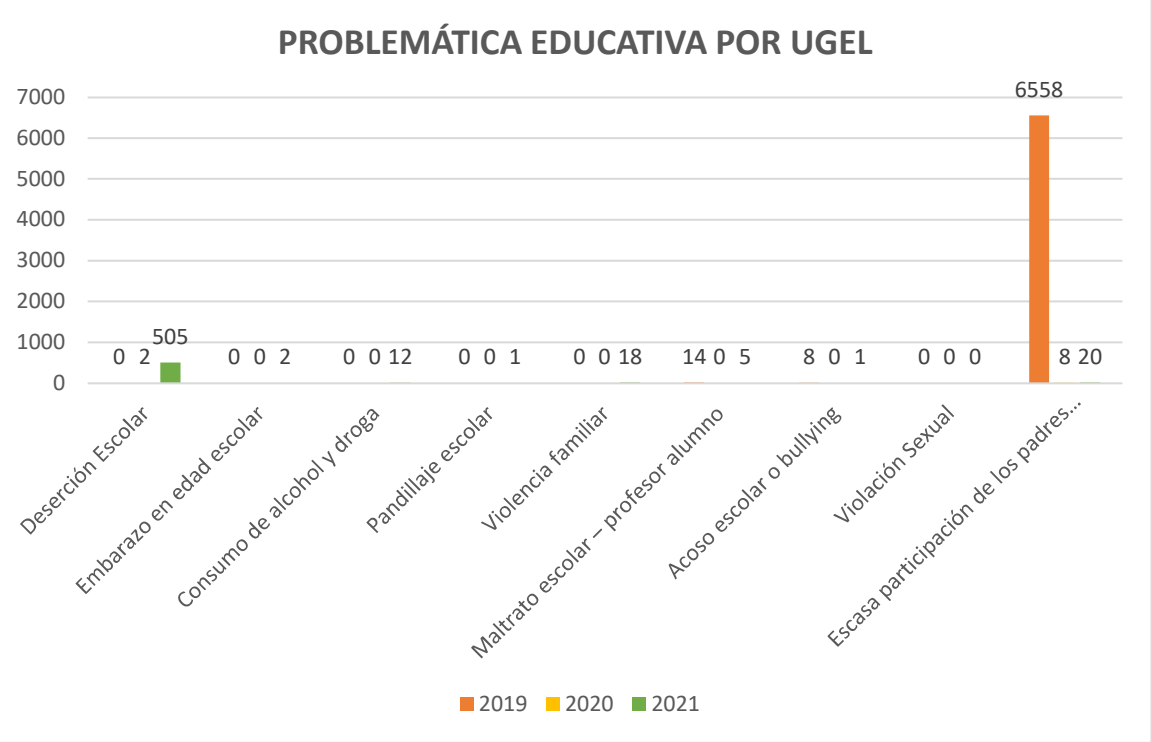

Gráfico Elaborado por la Secretaria Técnica del CODISEC Laredo

De acuerdo con la información proporcionada por Unidad de Gestión Educativa - UGEL N° 01, El Porvenir en nuestro distrito se ha registrado una considerable Deserción Escolar en las Instituciones educativas, en comparación a los años 2019 y 2020 respectivamente, teniendo en cuenta también que el consumo de drogas está teniendo un incremento, si bien cierto que no es mucho en consideración a la masa estudiantil con la que se cuenta en la localidad, pero tampoco es algo que se pueda tomar a la ligera, tiendo desde ya nuestra atención para tomar acciones en el tema, del mismo modo la Violencia Familiar.

4.1.5. Salud.

El reporte de la Dirección del hospital de Laredo (MINSA), dependiente de la Dirección Regional de Salud, refiere que los diversos comportamientos identificados en las personas que fueron atendidos en el servicio de salud en el distrito de Laredo en el año 2021.

- **Sala situacional de salud.**

  - ✓ **Establecimientos de Salud en el Distrito**

DISTRITO DE LAREDO			
Urbano/Rural	**Hospital (MINSA)**	**CAP. II Essalud**	**Puesto de Salud**
Laredo urbano	1	1	
Santo Domingo			1
Pampas de San Juan			1
Menocucho			1
Bello Horizonte			1
Conache			1

Fuente: Sub Gerencia de Salud y Programas Sociales de la Municipalidad Distrital de Laredo

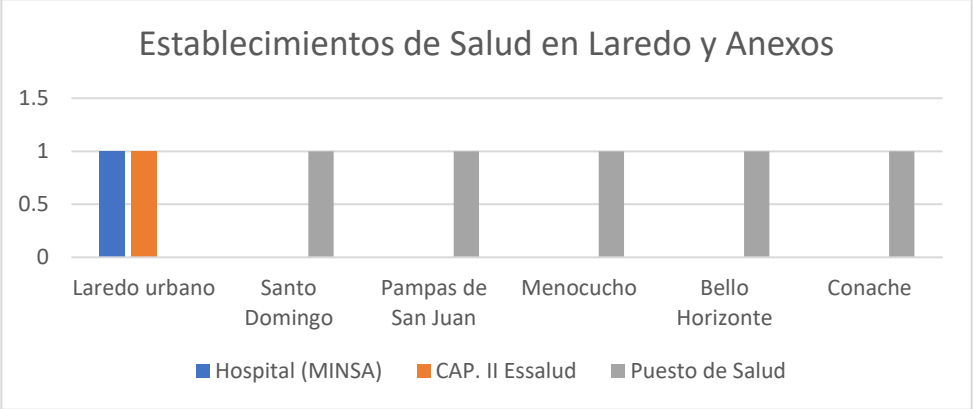

Gráfico Elaborado por la Secretaria Técnica del CODISEC Laredo

El Distrito de Laredo en la zona urbana cuenta con 2 hospitales; 1 que corresponde al Minsa y el otro a EsSalud; así mismo en los anexos que se indican en el gráfico se cuenta con un centro de salud respectivamente.

  - ✓ **Responsables de Establecimientos de salud Urbano**

NOMBRE	CARGO	TELÉFONO
Dra. Santos Minchola, Olinda	Directora del Hospital de Laredo	957615106
Dra. Gonzales Reyna, Linda Daysi	Directora de la CAP II EsSalud	948440180

  - ✓ **Clínicas en el Distrito**

Nuestro distrito no cuenta con clínicas.

✓ **Personas atendidas en el Hospital de Laredo**

EGRESADOS HOSPITALARIOS POR ETAPAS DE VIDA, SEXO Y ESPECIALIDAD 2020

ESPECIALIDAD	TOTAL		TOTAL	0-11 AÑOS		TOTAL	12-17 AÑOS		TOTAL	18-29 AÑOS		TOTAL	30-59 AÑOS		TOTAL	60 a MAS AÑOS		TOTAL
	M	F		M	F		M	F		M	F		M	F		M	F	
MEDICINA GENERAL	2266	4283	**6549**	443	292	**735**	95	122	**217**	178	430	**608**	639	1880	**2519**	911	1559	**2470**
PEDIATRIA	848	80	**928**	434	42	**476**	414	38	**452**	0	0	**0**	0	0	**0**	0	0	**0**
MEDICINA FAMILIAR	28	27	**55**	0	6	**6**	3	0	**3**	0	0	**0**	15	18	**33**	10	3	**13**
GINECOLOGIA / OBSTETRICIA	0	1306	**1306**	0	1	**1**	0	83	**83**	0	663	**663**	0	514	**514**	0	45	**45**
MEDICINA INTERNA	141	325	**466**	1	0	**1**	2	8	**10**	4	8	**12**	47	124	**171**	87	185	**272**
TRAUMATOLOGIA	18	54	**72**	4	2	**6**	1	1	**2**	1	3	**4**	8	20	**28**	4	28	**32**
TOTAL GENERAL	**3301**	**6075**	**9376**	**882**	**343**	**1225**	**515**	**252**	**767**	**183**	**1104**	**1287**	**709**	**2556**	**3265**	**1012**	**1820**	**2832**

Fuente: Hospital de Laredo (MINSA) año 2020

EGRESADOS HOSPITALARIOS POR ETAPAS DE VIDA, SEXO Y ESPECIALIDAD 2021 (ENERO-MAYO)

ESPECIALIDAD	TOTAL		TOTAL	0-11 AÑOS		TOTAL	12-17 AÑOS		TOTAL	18-29 AÑOS		TOTAL	30-59 AÑOS		TOTAL	60 a MAS AÑOS		TOTAL
	M	F		M	F		M	F		M	F		M	F		M	F	
MEDICINA GENERAL	2926	5214	13,354	524	423	**947**	156	226	**382**	227	691	**918**	910	2223	**3133**	1109	1651	**2760**
PEDIATRIA	10	15	**25**	9	12	**21**	1	3	**4**	0	0	**0**	0	0	**0**	0	0	**0**
MEDICINA FAMILIAR	0	0	**0**	0	0	**0**	0	0	**0**	0	0	**0**	0	0	**0**	0	0	**0**
GINECOLOGIA / OBSTETRICIA	2	522	**379**	0	0	**0**	2	27	**29**	0	300	**300**	0	194	**194**	0	1	**1**
MEDICINA INTERNA	142	297	**439**	1	2	**3**	0	3	**3**	2	8	**10**	36	104	**140**	103	180	**283**
TRAUMATOLOGIA	5	13	**18**	2	2	**4**	0	0	**0**	0	0	**0**	2	0	**2**	2	121	**123**
TOTAL GENERAL	**3085**	**6061**	**3462**	**536**	**439**	**975**	**159**	**259**	**418**	**229**	**999**	**1228**	**948**	**2521**	**3469**	**1214**	**1953**	**3136**

Fuente: Hospital de Laredo (MINSA) año 2021

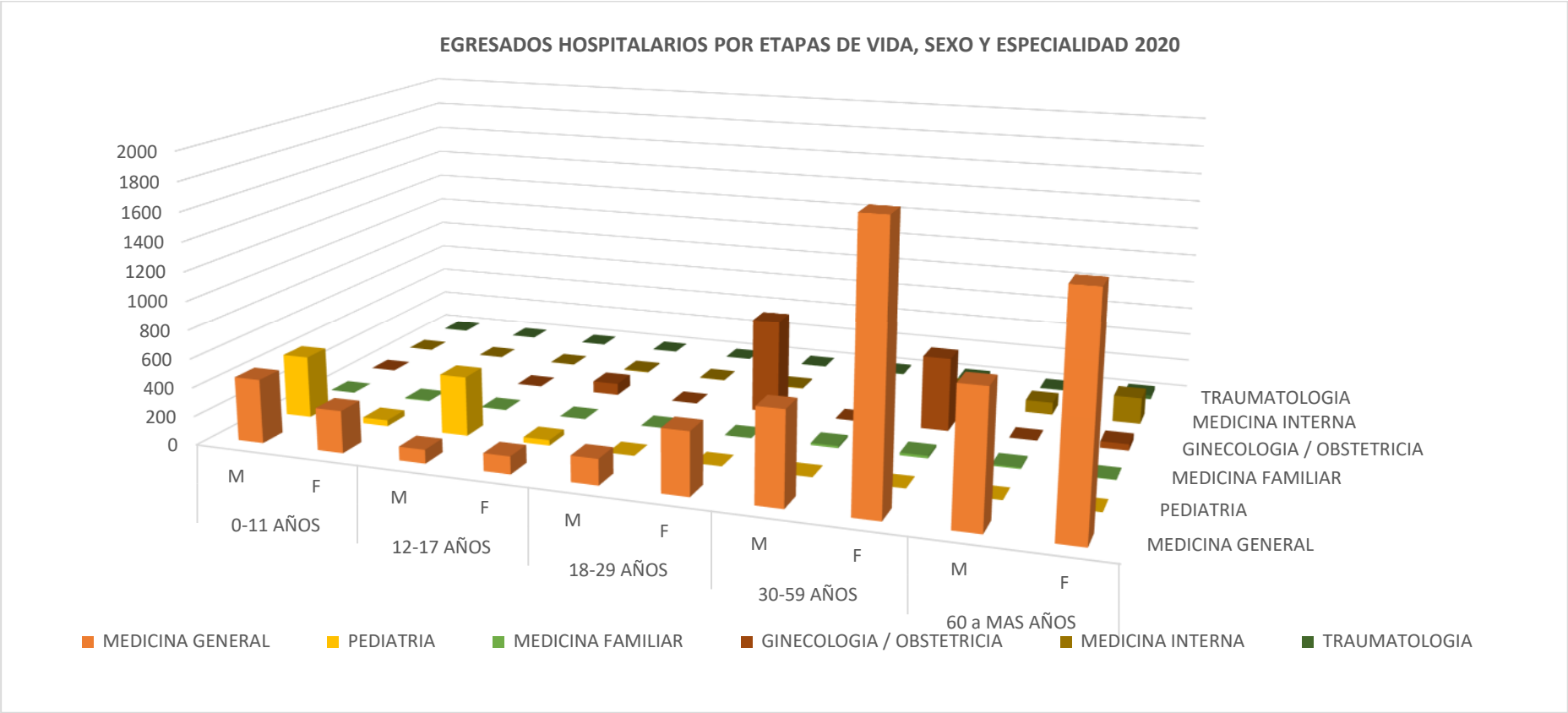

Gráfico Elaborado por la Secretaria Técnica del CODISEC Laredo

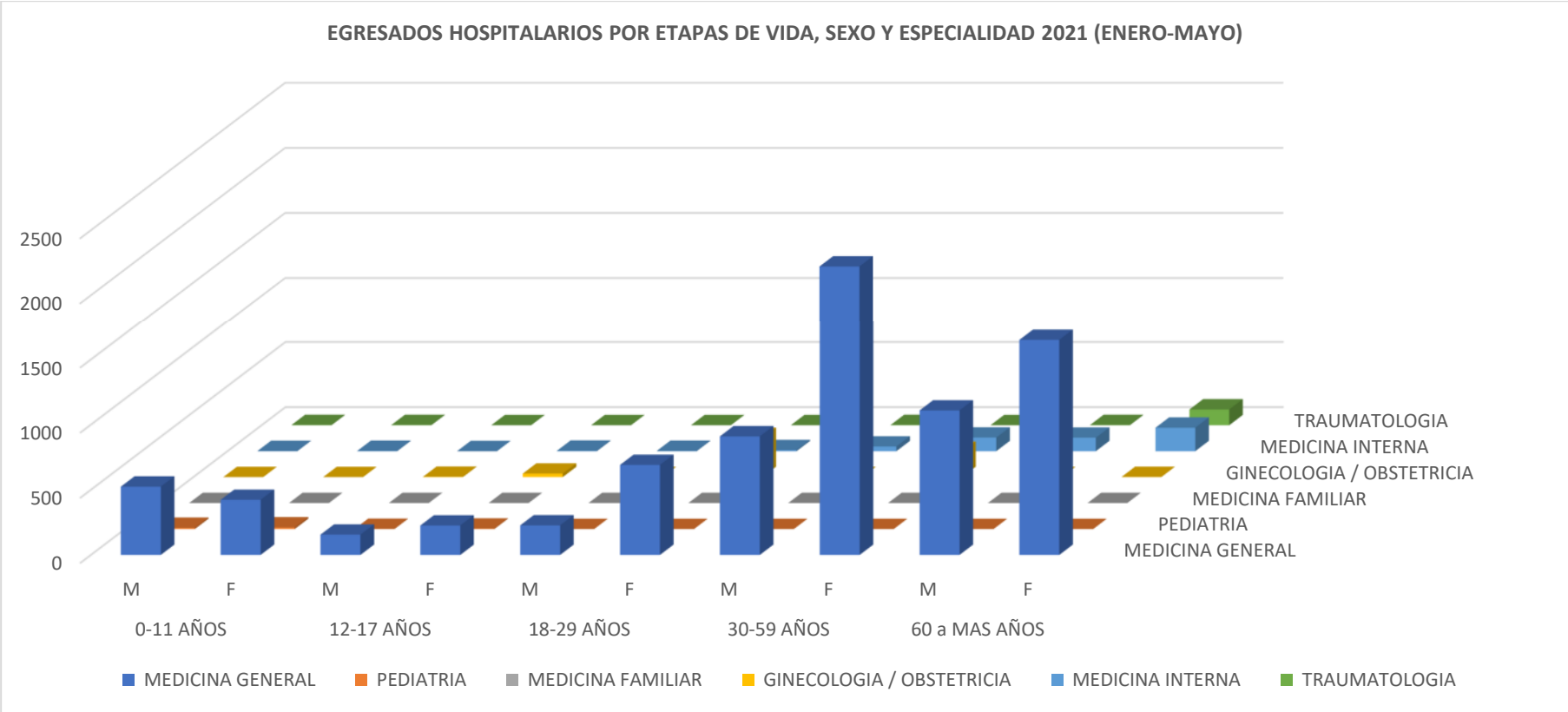

Gráfico Elaborado por la Secretaria Técnica del CODISEC Laredo

Según la información brindada por Hospital de Laredo (MINSA) y lo mostrado en los gráficos que visualizamos correspondientes a **EGRESADOS HOSPITALARIOS POR ETAPAS DE VIDA, SEXO Y ESPECIALIDAD 2020 y 2021** , entre las edades de 30-59 años y adultos mayores (60 a +), son las personas del sexo femenino las que son más atendidas en la especialidad de Medicina General, mientras que en los del sexo masculino, son los del grupo de 60 años a + , los que son atendidos en la especialidad de Medicina General.

Así mismo se puede visualizar una baja considerable en atención a pacientes en las Especialidades de Pediatría y Obstetricia, no obstante que esta última se debe tener en cuenta que el 2021 solo se tiene la información correspondiente a los meses de Enero a Mayo.

Siendo la especialidad de Medicina Familiar y Traumatología las menos concurridas en todos los grupos de edades y sexo.

Centros de Salud Mental en el Distrito

No contamos con centros de salud mental en el distrito, pero hemos solicitado al Hospital de Laredo una data de casos atendidos en salud mental del año 2020 para enriquecer la información sobre salud en el presente plan.

CASOS ATENDIDOS EN SALUD MENTAL 2020

EDAD	< 1		1 - 4		5 - 9		10 - 11		12 - 14		15 - 17		18 - 24		25 - 29		30 - 39		40 - 59		60 - 79		80 +	
SEXO	M	F	M	F	M	F	M	F	M	F	M	F	M	F	M	F	M	F	M	F	M	F		
VIOLENCIA FAMILIAR/MALTRATO INFANTIL			2		1		1																	
TRANSTORNO DEPRESIVO										1	2			4				1	3	5	5	2	2	
TRANSTORNO CONSUMO DE ALCOHOL															1		1		1					
TRANSTORNO CONSUMO DE DROGAS									1		1													
INTENTO DE SUICIDIO																								
ANSIEDAD							1		1	2		2	3	1	3	6	4	8	10	19	5	13		
SINDROME Y/O TRANSTORNO PSICOTICO																								
TRANSTORNO DEL COMPORTAMIENTO					1				1			1												
VIOLENCIA ESCOLAR (BULLYING)																								
TRANSTORNOS ALIMENTARIOS (ANOREXIA, BULIMIA)																								
AFECTADO POR VIOLENCIA POLITICA																								
TOTAL			**2**		**2**		**2**		**3**	**3**	**3**	**3**	**3**	**5**	**4**	**6**	**5**	**9**	**14**	**24**	**10**	**15**		

Fuente: Hospital de Laredo (MINSA) año 2020

CASOS ATENDIDOS EN SALUD MENTAL 2021 (ENERO-MAYO)

EDAD	< 1		1 - 4		5 - 9		10 - 11		12 - 14		15 - 17		18 - 24		25 - 29		30 - 39		40 - 59		60 - 79		80 +	
SEXO	M	F	M	F	M	F	M	F	M	F	M	F	M	F	M	F	M	F	M	F	M	F	M	F
VIOLENCIA FAMILIAR/MALTRATO INFANTIL																1								1
TRANSTORNO DEPRESIVO																			1	1	1	1		
TRANSTORNO CONSUMO DE ALCOHOL																								
TRANSTORNO CONSUMO DE DROGAS																								
INTENTO DE SUICIDIO																								
ANSIEDAD											1	1		2					3		2			
SINDROME Y/O TRANSTORNO PSICOTICO																								
TRANSTORNO DEL COMPORTAMIENTO					1																			
VIOLENCIA ESCOLAR (BULLYING)																								
TRANSTORNOS ALIMENTARIOS (ANOREXIA, BULIMIA)																								
AFECTADO POR VIOLENCIA POLITICA																								
TOTAL	**-**	**-**	**-**	**-**	**1**	**-**	**-**	**-**	**-**	**-**	**1**	**1**	**-**	**2**	**-**	**1**	**-**	**-**	**4**	**1**	**3**	**1**	**-**	**1**

Fuente: Hospital de Laredo (MINSA) año 2021

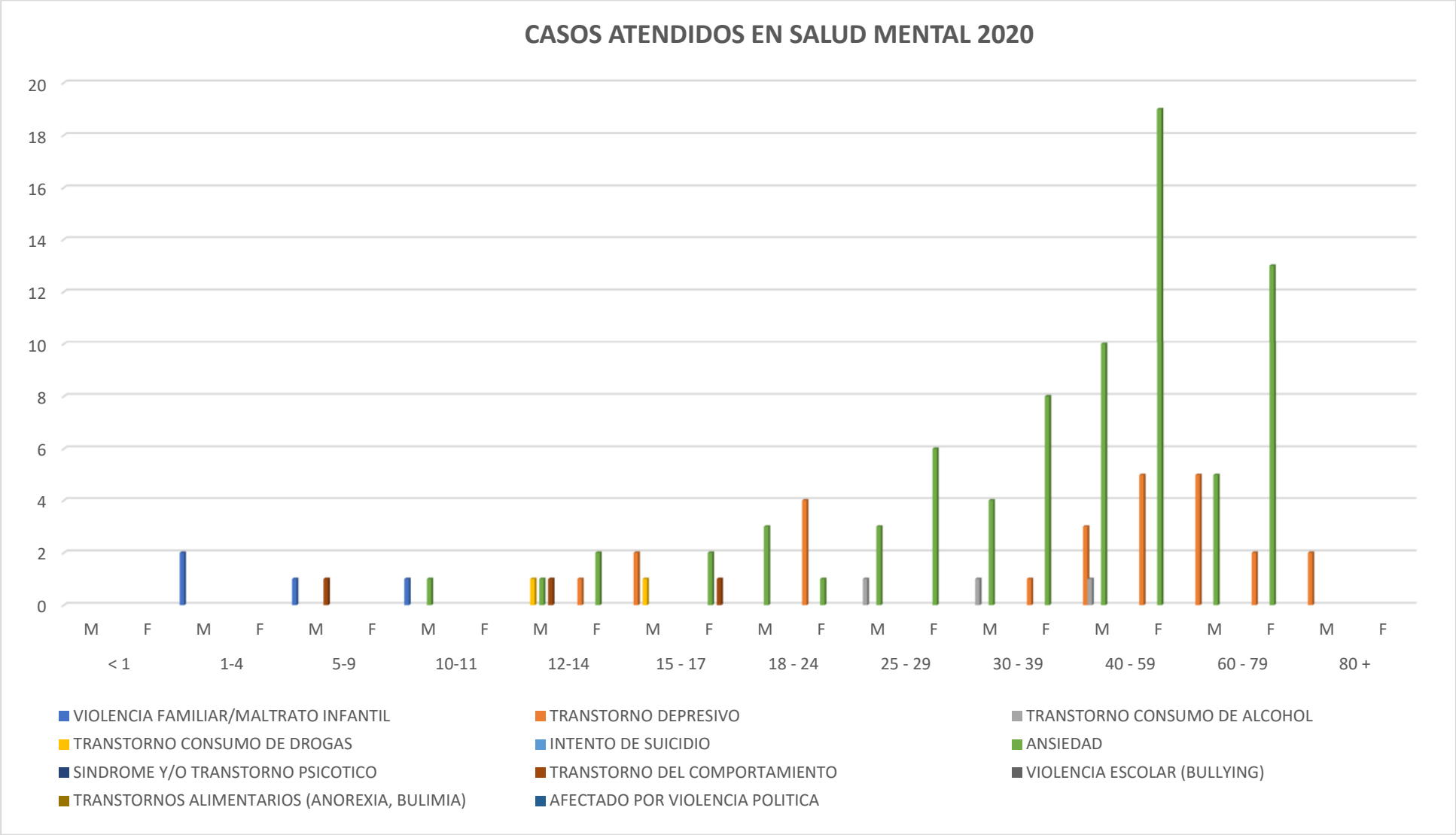

Gráfico Elaborado por la Secretaria Técnica del CODISEC Laredo

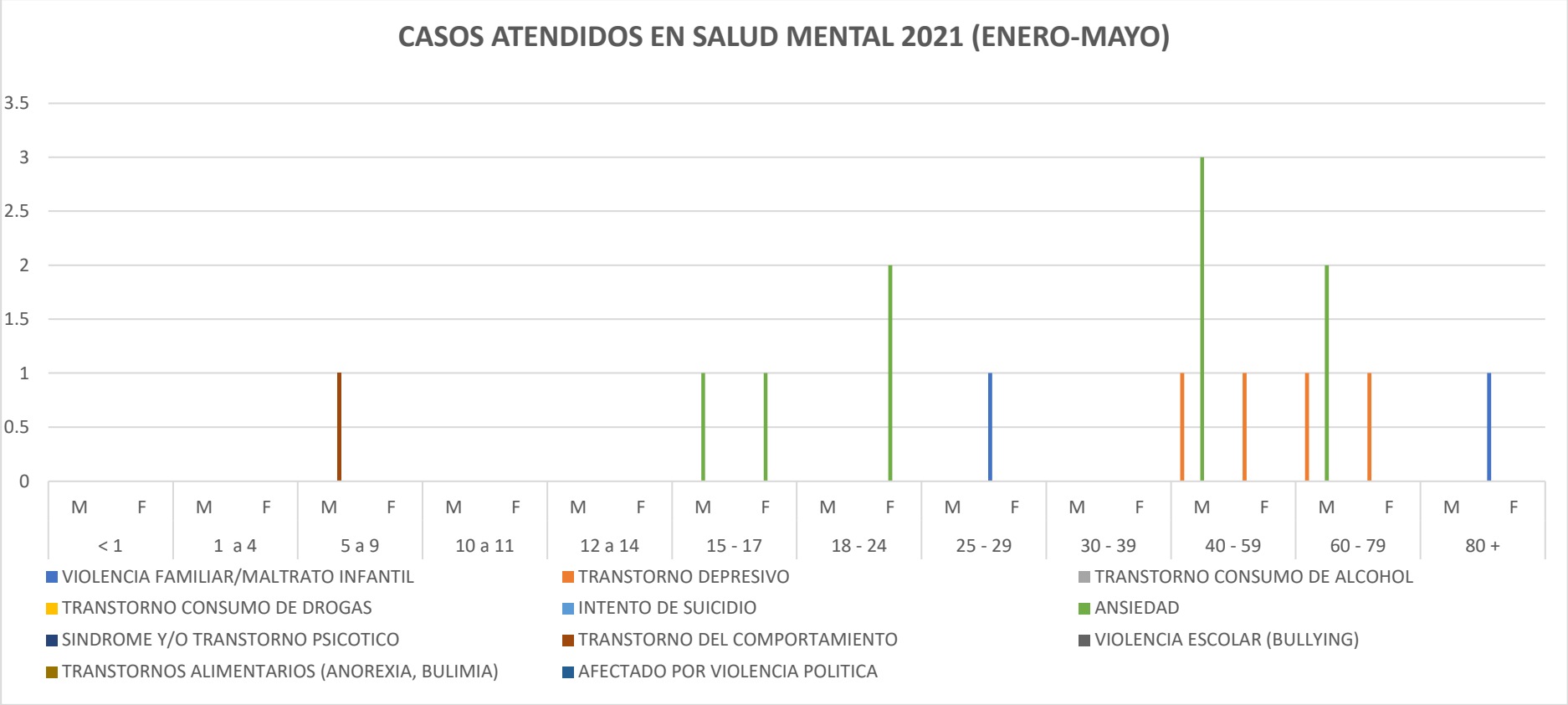

Gráfico Elaborado por la Secretaria Técnica del CODISEC Laredo

Se puede concluir según los gráficos que se muestran anteriormente, que en el año 2020 en las diferente modalidades de salud mental, las de **TRANSTORNO DEPRESIVO Y ANSIEDAD** son los casos más atendidos siendo las del sexo femenino las más afectadas, más aun teniendo en cuenta la inmovilización dictada por el gobierno central, lo que posiblemente ayudó a agudizar este tipo de mal, tanto en hombres como en mujeres, ya en el 2021 con la reactivación económica y habiéndose levantado algunas restricciones, se puede apreciar que dichos casos disminuyeron de forma considerable, según información brindada por el Hospital de Laredo - MINSA.

NOTA: Cabe recalcar que solicitando al Hospital de Laredo información correspondiente a los años 2019, 2018, 2017 con el OFICIO Nº095-2021-MDL-CODISEC-ST. Con fecha de recibido 15 de julio del 2021, no se obtuvo respuesta alguna.

- ✓ **Centros de Emergencia de Mujer en el Distrito.**

Centro de Emergencia de Mujer	
Modalidad Regular	Modalidad Comisaria
0	1

- ✓ **Casos de COVID-19 en el distrito**

Casos COVID-19 del Año 2020 - 2021						
Distrito Laredo	2020		2021		TOTAL	
	Positivos	Fallecidos	Positivos	Fallecidos	Positivos	Fallecidos
	3087	125	1077	134	4164	259

Fuente: Gerencia Regional de la Libertad - FACEBOOK

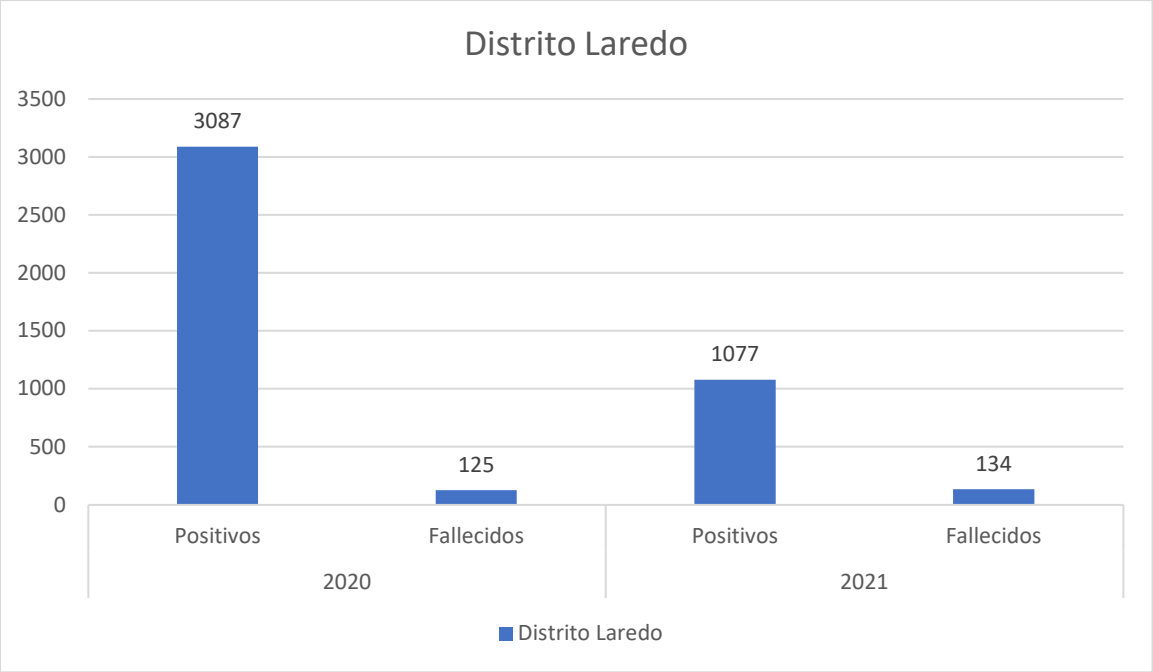

Gráfico Elaborado por la Secretaria Técnica del CODISEC Laredo

El distrito de Laredo es el sexto más golpeados por la pandemia de la COVID – 19 en la provincia de Trujillo, llegando a tener un total de 4164 infectados de acuerdo con las cifras que se visualizan en el gráfico correspondiente a la suma de los años 2020 y 2021(Junio), según datos oficiales, teniendo un 6.22 % de fallecidos, siendo esta una taza de mortandad baja, debido al rápido accionar de las autoridades de la Municipalidad Distrital de Laredo, facilitando balones de oxígeno a los moradores que lo requerían, realizando las gestiones para la adquisición de una planta de oxígeno para el hospital de la jurisdicción, así mismo se instaló la brigada COVID las que realizan visitas de casa por casa monitoreando los posibles casos y sean atendidos a tiempo.

4.2. Situación De La Seguridad Ciudadana En El Distrito.

En los siguientes cuadros se indican los datos estadísticos, sobre los diferentes delitos en el distrito de Laredo, proporcionadas por la Comisaría sectorial PNP Laredo, así como el Programa Nacional para la prevención y erradicación de la Violencia contra las Mujeres e integrantes del Grupo Familiar del Ministerio de la Mujer y Poblaciones Vulnerables. Los mismos que se detallan a continuación:

4.2.1. Victimización

POBLACIÓN DE 15 A MÁS AÑOS DE EDAD VICTIMAS DE ALGÚN 7HECHO DELICTIVO SEGÚN CIUDADES DE 20 MIL HABITANTES 2015 -2019

CIUDADES DE 20 MIL A MÁS HABITANTES	PERIODO		
	2017	2018	2019
Trujillo - Laredo	28.2	27.4	27.1

Fuente: Instituto Nacional de Estadística e Informática Encuesta Nacional de Programas Presupuestales - ENAPRES.

Gráfico Elaborado por la Secretaria Técnica del CODISEC Laredo

Las cifras ofrecidas por el Instituto Nacional de Estadística e Informática (INEI), con relación a victimización de los años 2017 hasta el 2019, respecto a la ciudad de Trujillo, la cifra repercute en el distrito de Laredo, en razón que la población enfrenta diversas formas de amenazas delictivas que ponen en riesgo su integridad personal. Así mismo cabe resaltar que para los años 2020 y 2021 no se encuentra información en la página oficial de Inei – Data Crim, la misma que por motivo de pandemia no se a podido levantar información.

4.2.2. Victimización por armas de fuego

Modalidad	PERIODO				
	2017	2018	2019	2020	2021 (Ene-May)
ROBO AGRAVADO A MANO ARMADA	28	35	26	0	32

Fuente: Instituto Nacional de Estadística e Informática Policía Nacional del Perú.; Comisaría Sectorial PNP Laredo 2021

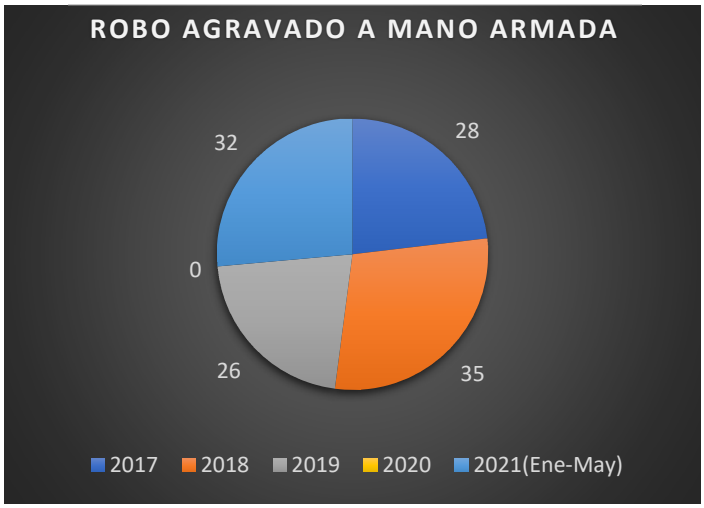

El grafico nos muestra la victimización por arma de fuego de los años 2017 al 2019 ya que, en las fuentes antes mencionadas, no reportan ninguna información relacionada al año 2020, indicando que en el año 2021 se ve un incremento elevado teniendo en consideración que solo es la estadística de 5 meses que corresponden al 2021 con 32 casos de robo agravado.

Gráfico Elaborado por la Secretaria Técnica del CODISEC Laredo

4.2.3. Percepción de inseguridad

CIUDADES DE 20 MIL A MÁS HABITANTES	PERIODO		
	2017	2018	2019
TRUJILLO	88,6	88,6	87,6

Fuente: Instituto Nacional de Estadística e Informática Encuesta Nacional de Programas Presupuestales - ENAPRES.

Se reporta los porcentajes de percepción de inseguridad ciudadana de la Provincia de Trujillo, ya en ella en marca los distritos que corresponden a la provincia en mención, dentro de ellos el Distrito de Laredo. Así mismo cabe resaltar que para los años 2020 y 2021 no se encuentra información en la página oficial de Inei – Data Crim, la misma que por motivo de pandemia no se a podido levantar información.

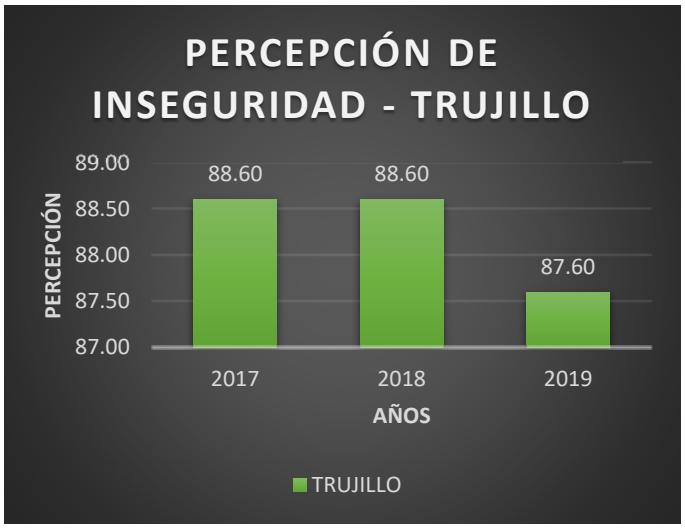

Gráfico Elaborado por la Secretaria Técnica del CODISEC Laredo

4.2.4. Denuncias de delitos

Genérica	PERIODO				
	2017	2018	2019	2020	2021 (Ene-May)
Delitos contra el orden financiero y monetario	1	1	0	0	0
Delitos contra el patrimonio	207	306	176	111	87
Delitos contra la administración pública	4	4	2	0	5
Delitos contra la ecología	0	0	0	0	0
Delitos contra la familia	1	12	226	276	62
Delitos contra la fe pública	13	2	0	0	10
Delitos contra la libertad	32	34	19	25	5
Delitos contra la seguridad pública	8	20	10	3	15
Delitos contra la vida, el cuerpo y la salud	41	78	145	148	58
Totales	**307**	**457**	**578**	**563**	**242**

(*) Desde el mes de enero del año 2018 al mes de Junio 2019 comprenden las denuncias registradas en el Sistema de Denuncias Policiales (SIDPOL).

Fuente: Instituto Nacional de Estadística e Informática Policía Nacional del Perú. – Comisaria PNP Laredo

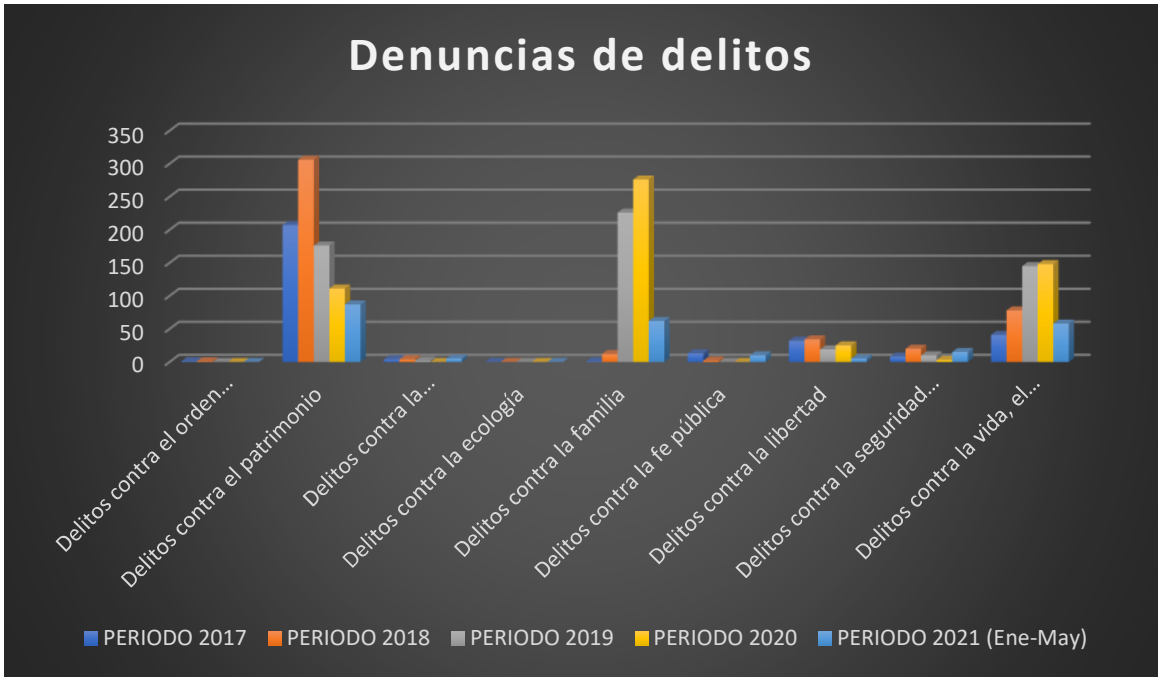

Gráfico Elaborado por la Secretaria Técnica del CODISEC Laredo

Según la descripción del gráfico que se muestra, indica que la comisión de delitos contra el patrimonio tiene los índices más altos, teniendo una baja considerable en los años 2019 y 2021, así mismo los delitos contra la familia y delitos contra el cuerpo y la salud, crecieron considerablemente en los años 2019 y 2021, motivando a trabajar con más ahínco en la planificación de actividades que frenen este flagelo de la sociedad.

4.2.5. Población penitenciaria

ESPECÍFICO	PERÍODO	2018	2019	2020	2021 (Ene-May)
Extorsión		11	9	8	0
Homicidio		7	6	7	0
Hurto		4	4	4	11
Hurto (en grado tentativa)		1	1	1	0
Lesiones		1	1	1	35
Omisión de asistencia familiar		6	6	4	9
Paz publica		2	2	1	0
Peligro común		8	7	7	22
Robo		42	39	43	4
Robo (en grado tentativa)		4	3	3	0
Salud publica		15	11	11	0
Tentativa de homicidio		3	2	2	0
Violación de la libertad personal		1	1	1	0
Violación de la libertad sexual		21	20	17	4
Violación de la libertad sexual (en grado tentativa)		1	1	1	1
Totales		**126**	**113**	**111**	**86**

Nota: La información corresponde a diciembre de los años 2012 al 2018 y hasta abril del 2019.
Fuente: -Instituto Nacional Penitenciario / Unidad de estadística - Unidad de Registro
-Comisaria PNP Laredo
Elaboración: Gráfico Elaborado por la Secretaria Técnica del CODISEC Laredo

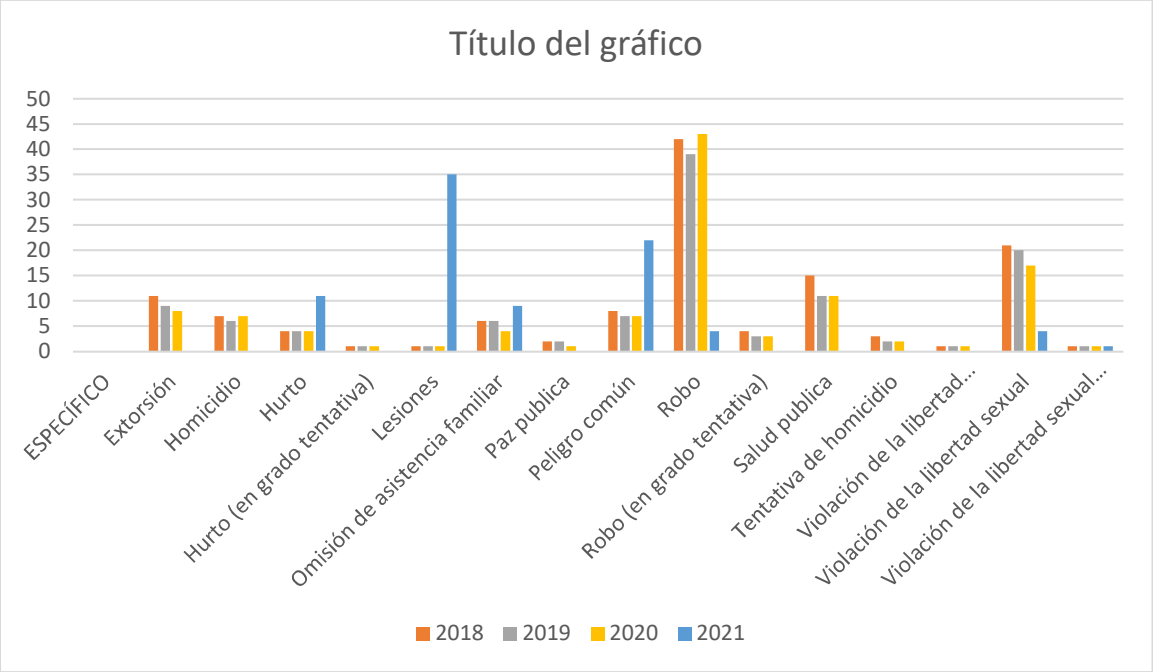

Gráfico Elaborado por la Secretaria Técnica del CODISEC Laredo

La estadística mostrada en el gráfico, sobre la población Penitenciaria de nuestro distrito, está basada en la última dirección conocida de los internos, los mismos que pueden estar cumpliendo condena y/o arresto preventivo en los diversos penales de nuestro país.

4.2.6. Delitos de mayor incidencia en el distrito

TIPO DE DELITOS	2017	2018	2019	2020	2021 (Ene-May)
Homicidios	2	3	7	7	1
Lesiones	39	63	138	141	0
Hurtos	69	101	56	60	45
Robos	85	170	111	48	41
Extorsión	45	27	9	3	5
Micro comercialización de drogas	1	1	10	3	0
Tenencia ilegal de armas	0	0	0	0	0
Violación de la Libertad sexual	15	20	19	25	16
Violencia familiar	0	0	226	276	62
TOTAL	**256**	**385**	**576**	**563**	**170**

Fuente: Comisaría Sectorial PNP Laredo 2021; Data - Crim

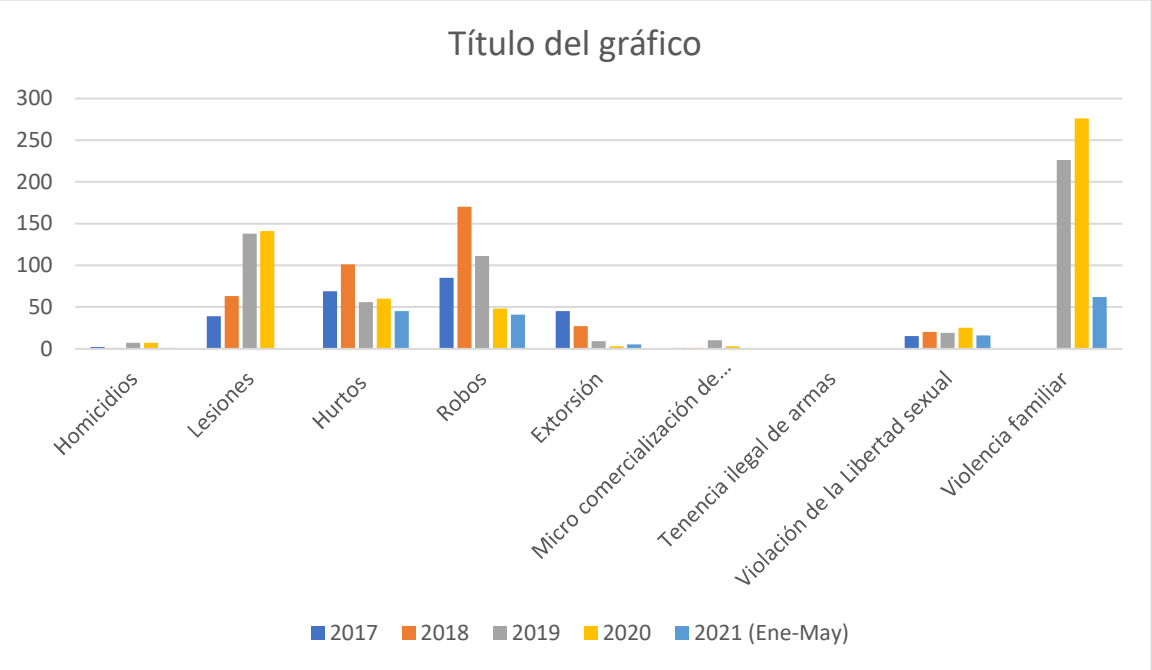

Gráfico Elaborado por la Secretaria Técnica del CODISEC Laredo

De acuerdo a las cifras aportadas por la Comisaría Sectorial PNP Laredo, los delitos registrados entre los años 2017 y 2021, muestran un leve descenso en el accionar delictivo en el distrito, siendo necesario que la Policía Nacional realice en forma permanente patrullaje por los sectores de mayor incidencia; asimismo en coordinación con la coordinadora del Centro Emergencia Mujer con sede en las instalaciones de la Dependencia Policial, realicen programas de sensibilización a las familias de los sectores vulnerables a fin de minimizar los hechos que atentan contra la integridad de las mujeres integrantes del grupo familiar.

4.2.7. Fenómenos Delictivos

4.2.7.1. Muertes violentas

✓ **Homicidios**

DISTRITO	PERIODO				
	2017	2018	2019	2020	2021 (Ene-May)
LAREDO	2	0	7	7	1

Fuente: Instituto Nacional de Estadística e Informática Censo Nacional de Comisarías y Registro Nacional de Delitos Faltas.
Policía Nacional del Perú - Sistema de Denuncias Policiales (SIDPOL)
Comisaría Sectorial PNP de Laredo

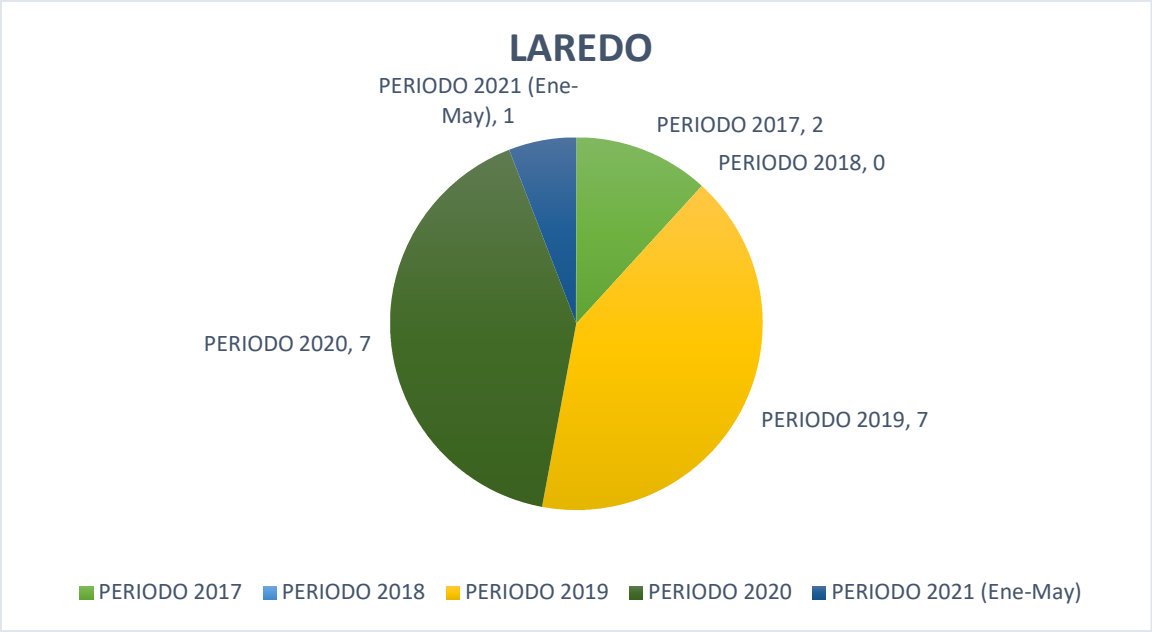

Gráfico Elaborado por la Secretaria Técnica del CODISEC Laredo

Conforme a la información mostrada en el gráfico, así mismo en el cuadro anteriormente detallado, podemos visualizar que en la comisión de delito de Homicidio se tiene una baja considerable en este último año, en comparación a los años 2019 y 2020, lo que no quiere decir que se dejen los patrullajes integrados (PNP y Serenazgo), tanto en la zona urbana como en la zona rural de nuestro distrito.

✓ **Muertes producidas por accidentes de tránsito**

Consecuencia del accidente de tránsito	PERIODO				
	2017	2018	2019	2020	2021 (Ene-May)
FATAL	5	0	9	8	2

Fuente: Instituto Nacional de Estadística e Informática Censo Nacional de Comisarías 2012 - 2017 - Sistema de Denuncias Policiales (SIDPOL).

-Comisaria PNP Laredo

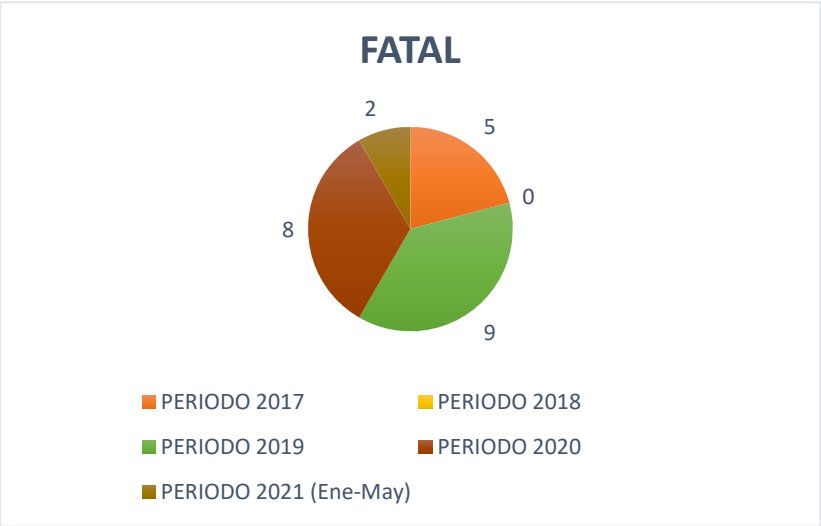

Gráfico Elaborado por la Secretaria Técnica del CODISEC Laredo

El porcentaje de mayor que incidencia, en desenlaces fatales que se produjo producto de un accidente de tránsito, Se da en los años 2019 y 2020 como nos lo muestra el grafico, teniendo una baja de forma considerable para el año 2021.

4.2.7.2. Violencia contra mujeres, niñas, niños, adolescentes y los grupos en situación de vulnerabilidad

✓ **Feminicidio**

	2017	2018	2019	2020	2021
FEMINICIDIO	**0**	**0**	**0**	**1**	**0**

Fuente: CEM Laredo, Data Crim (2017,2018,2019)

En los últimos dos años, según el CEM Laredo solo se a registrado en feminicidio en el distrito entendiendo que este fenómeno delictivo no aqueja a la sociedad de Laredo.

✓ **Violencia Familiar**

CASOS DE PERSONAS ATENDIDAS POR VIOLENCIA CONTRA LAS MUJERES E INTEGRANTES DEL GRUPO FAMILIAR 2020

CEM EN COMISARIAS	SEXO		GRUPOS DE EDAD		
	MUJERES	HOMBRES	NIÑOS, NIÑAS, ADOLESCENTES	ADULTOS	ADULTOS MAYORES
LAREDO	202	35	76	146	14
TOTAL	**237**		**237**		

Fuente: Centro Emergencia Mujer Laredo año 2020

CASOS DE PERSONAS ATENDIDAS POR VIOLENCIA CONTRA LAS MUJERES E INTEGRANTES DEL GRUPO FAMILIAR 2021

CEM EN COMISARIAS	SEXO		GRUPOS DE EDAD		
	MUJERES	HOMBRES	NIÑOS, NIÑAS, ADOLESCENTES	ADULTOS	ADULTOS MAYORES
LAREDO	111	21	41	83	8
TOTAL	**132**		**132**		

Fuente: Centro Emergencia Mujer Laredo año 2021

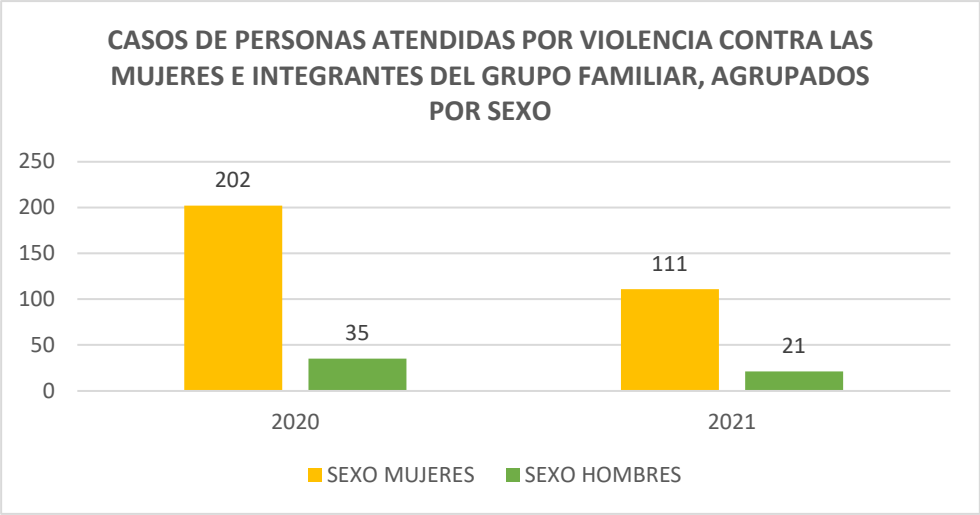

Gráficos Elaborado por la Secretaria Técnica del CODISEC Laredo

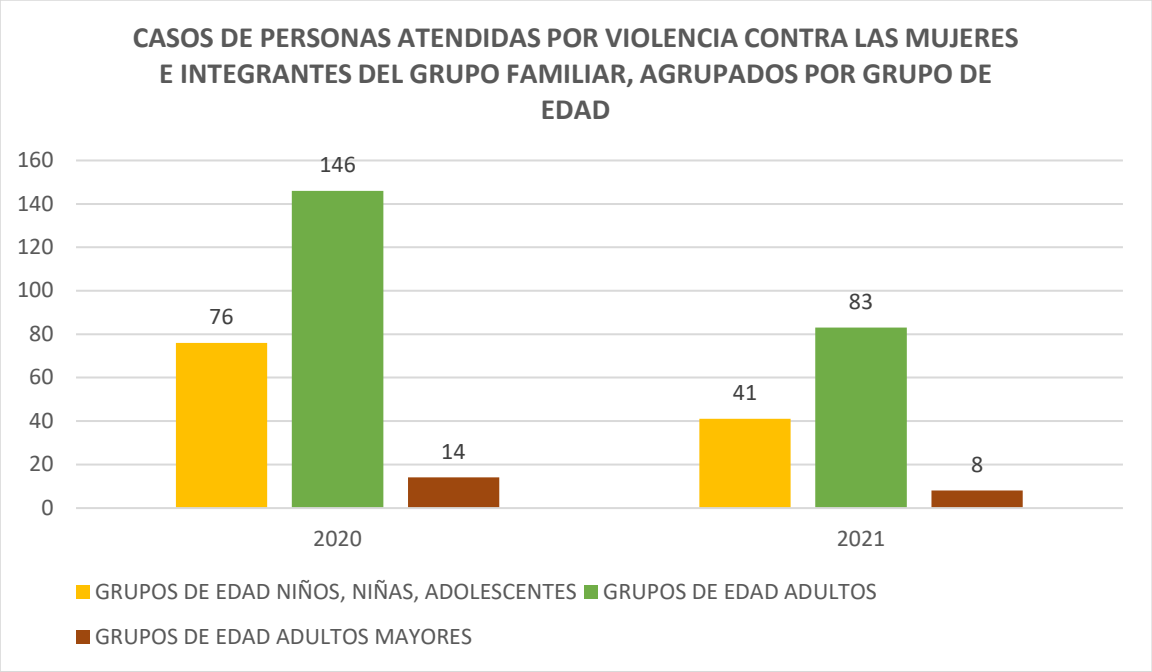

Gráficos Elaborado por la Secretaria Técnica del CODISEC Laredo

Las estadísticas muestran claramente que existe un alto índice de Violencia Contra la Mujer y los Integrantes del Grupo Familiar en el distrito de Laredo, solo en el año 2020 se tuvo 237 casos de personas atendidas, siendo las mujeres quienes más sufren este flagelo con 202 casos de personas atendidas, mientras que los hombres presentaron 35 casos de personas atendidas, para este año 2021 considerando que desde el mes de Enero a Mayo 2021, se han atendido 132 casos de violencia, siendo 111 mujeres y 21 varones las personas atendidas, entre los cuales se encuentran niños, adolescentes y adultos mayores, lo que demuestra que la violencia por razones de genero tiene rostro femenino, siendo necesario el desarrollo de acciones de prevención a fin de sensibilizar a la población sobre esta problemática.

- ✓ **Violencia Sexual**

	2017	2018	2019	2020	2021
VIOLENCIA SEXUAL	**8**	**4**	**5**	**35**	**21**

Fuente: Centro Emergencia Mujer Laredo año 2021; Data – Crim (2017,2018,2019)

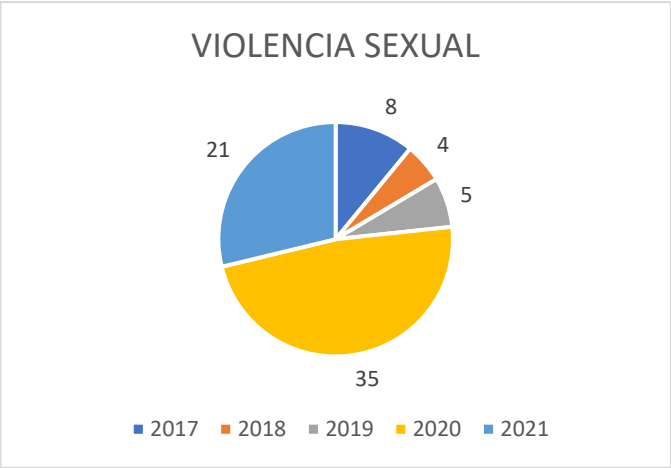

Según la información obtenida se puede percivir que en los ultimos años se ha incrementado de forma alarmante la violencia sexual, lo que motiva a un trabajo más intenso en la prevención de este flagelo .
Que padece la sociedad

Gráficos Elaborado por la Secretaria Técnica del CODISEC Laredo

- ✓ **Trata de Personas**

Especifica	Modalidad	PERIODO				
		2017	2018	2019	2020	2021
ROBO	Trata de personas	0	0	0	0	0

Nota: No se registra dicho delito.

4.2.7.3. Delitos contra el patrimonio

- ✓ **Robo de dinero, cartera y celular**

Especifica	Modalidad	PERIODO				
		2017	2018	2019	2020	2021
ROBO	Robo de celular	1	6	6	0	36

Fuente: Instituto Nacional de Estadística e Informática Policía Nacional del Perú.

Comisaria PNP Laredo

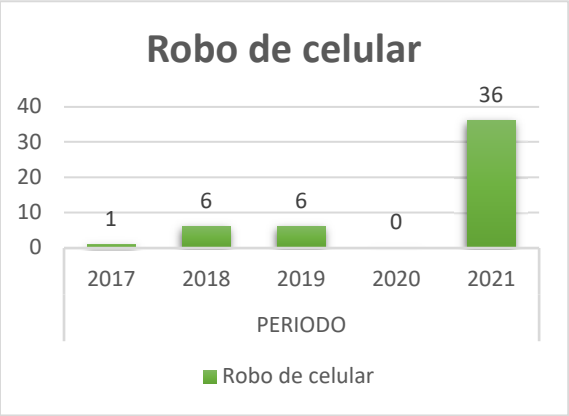

En la comisión de delito contra el patrimonio, modalidad de robo de celular, se puede ver en el gráfico que en el año 2021 se incrementó de forma alarmante la incidencia, en comparación al año 2017 que solo se suscitó 1 delito de esta índole.

Gráfico Elaborado por la Secretaria Técnica del CODISEC Laredo

✓ Robo de vehículos y autopartes

Especifica	Modalidad	Período				
		2017	2018	2019	2020	2021
HURTO	Hurto de accesorios y autopartes de vehículos	0	4	3	0	5
	Hurto de vehículos	2	7	12	0	0
ROBO	Asalto y robo de vehículos	12	40	19	0	5

Fuente: Instituto Nacional de Estadística e Informática Policía Nacional del Perú.
Comisaria PNP Laredo

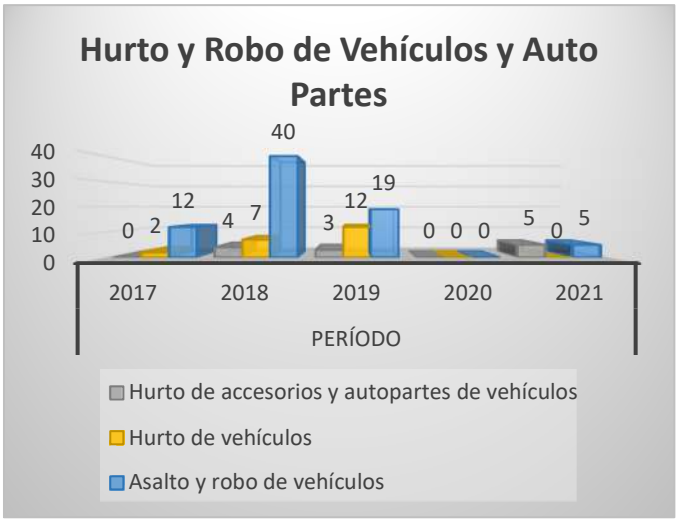

En el gráfico mostrado, se puede visualizar que el Asalto y Robo de Vehículos es el año 2021 que tiene mayor incidencia, independientemente de la baja considerable que hubo en el año 2019 y 2020.

Gráfico Elaborado por la Secretaria Técnica del CODISEC Laredo

✓ Robo a viviendas

Especifica	Modalidad	Período				
		2017	2018	2019	2020	2021
	Hurto agravado en casa habitada	10	7	1	0	0

Fuente: Instituto Nacional de Estadística e Informática Policía Nacional del Perú.

Gráfico Elaborado por la Secretaria Técnica del CODISEC Laredo

La grafica detalla una reducción relativamente amplia de este tipo de comisión de delito, llegando a tener solo 1 hecho delictivo en el año 2019, motivando a estar siempre atentos con las cámaras de video vigilancia y constantes patrullajes de la PNP, como por parte de Serenazgo.

✓ **Hurto simple, hurto agravado**

Especifica	Modalidad	Período				
		2017	2018	2019	2020	2021
HURTO	Hurto	38	53	21	60	12
	Hurto agravado	13	21	5	0	18
	Hurto agravado durante la noche	2	7	3	0	15

Fuente: Instituto Nacional de Estadística e Informática Policía Nacional del Perú.

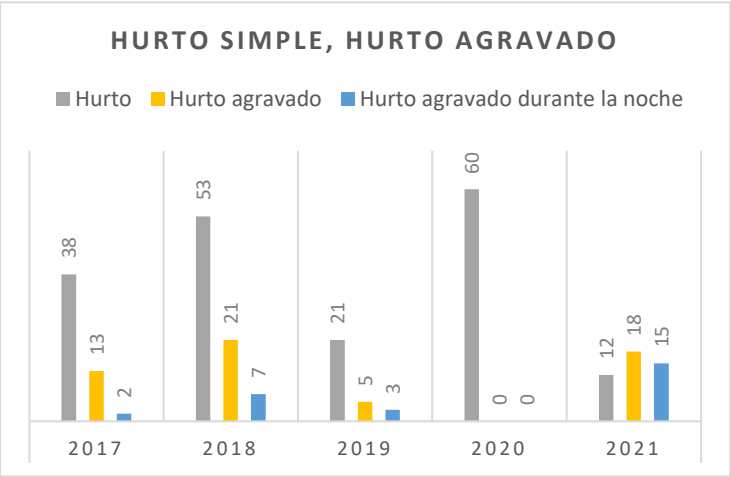

Dentro de esta comisión de delito se puede decir que aumento de una forma descomunal en el año 2020, pero se debe tener en cuenta que la informacion brindada por la PNP Laredo, de forma específica y detallada por modalidad.

Gráfico Elaborado por la Secretaria Técnica del CODISEC Laredo

4.2.7.4. Delitos cometidos por bandas criminales

✓ **Extorsiones**

Especifica	Modalidad	Período				
		2017	2018	2019	2020	2021
EXTORSION	Extorsión	16	7	4	3	5

Fuente: Instituto Nacional de Estadística e Informática Policía Nacional del Perú.

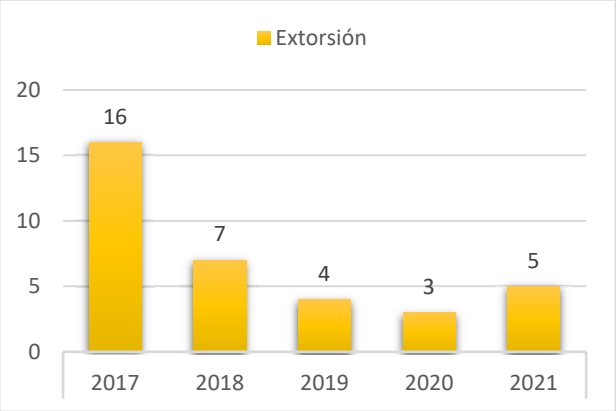

Según lo que se muestra en el gráfico, el número de extorciones que se dan dentro de nuestra jurisdicción han ido en disminución en los últimos años (2018, 2019, 2020), pero ya para el 2021 se incrementa a 05 teniendo en cuenta que solo son 05 meses.

Gráfico Elaborado por la Secretaria Técnica del CODISEC Laredo

✓ **Empresas que fueron víctimas de algún hecho delictivo**

Especifica	Modalidad	PERIODO				
		2017	2018	2019	2020	2021
ROBO	Empresas que fueron víctimas de algún hecho delictivo	0	0	0	0	0

Nota: No se registra dicho delito.

✓ **Robo a entidades bancarias**

Especifica	Modalidad	PERIODO				
		2017	2018	2019	2020	2021
ROBO	Robo a entidades bancarias	0	0	0	0	0

Nota: No se registra dicho delito.

✓ **Secuestros**

Específica	Modalidad	Periodo				
		2017	2018	2019	2020	2021
	Secuestro	1	1	2	0	0
	Secuestro agravado	0	1	0	0	0

Fuente: Instituto Nacional de Estadística e Informática Policía Nacional del Perú.

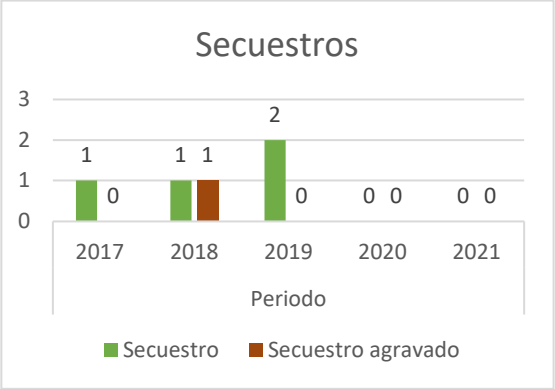

De acuerdo a la información encontrada, se puede ver que esta comisión de delito no tiene una incidencia considerable, no siendo tampoco algo como para no tener en cuenta, ya esta puede conllevar a desenlaces fatales y/o de consecuencias psicológicas traumatizantes en las victimas.

Gráfico Elaborado por la Secretaria Técnica del CODISEC

4.2.8. IDENTIFICACION DE LUGARES O ZONAS DEL DISTRITO CON MAYOR INCIDENCIA DELICTIVA.

UBICACIÓN DE PUNTOS CRITICOS		DELITO	SUB SECTOR	SECTOR
1	Urbanización Los Jardines (ref. Loza Deportiva)	LESIONES	B	2
2	AA. HH Corazón de Jesús Mz.4 Lt.5	LESIONES	A	4
3	Av. El Ángel	LESIONES	A	4
4	Calle Las Margaritas N° 160	Violencia Familiar	C	2
5	Sector San Idelfonso	Violencia Familiar		8
6	Sector Las Torres	Violencia Familiar		8
7	Urb. 22 de Febrero – Loza Deportiva	VIOLACIÓN LIBDERTAD PERSONAL	C	2
8	Av. Trujillo	HURTO	B	3
9	Calle. San Ignacio N°683	HURTO	A	2
10	Pasaje. 15 de Diciembre N°8	HURTO	C	2
11	Calle. Industria N°203	HURTO	B	1
12	Av. El Ángel	HURTO	A	4
13	Calle. 25 de Diciembre	ROBO	A	2
14	Av. Pedro García	ROBO	B	4
15	AA. HH Los Manguitos	ROBO	B	4
16	Calle Montecarlo	ROBO	A	2
17	Pasaje Salaverry N°536	ROBO	A	2
18	Calle. San Ignacio cuadra N°8	ROBO	C	2
19	Av. El Ángel	ESTAFAS	A	4
20	Calle. Segundo Carbonel	Extorción (3)	A	4
21	Campiña La Merced anexo parcela 10276	Usurpación (3)		5
22	calles Segundo Carbonell y Julia Finochetti	Tenencia Ilegal de Armas	A	4
23	Calle. San Ignacio.	Peligro Común (5)	C	2
24	Calle. Independencia	Peligro Común (5)	A	2
25	AA. HH Víctor Raúl	Peligro Común (5)	A	1
26	Los Jardines	Peligro Común (5)	B	2
27	AA.HH 30 de Noviembre	Peligro Común (5)	A	4

Fuente: Comisaria de Laredo PNP

Nº INCIDENCIAS	SECTOR
9	4
8	2
3	3
2	8
1	1
1	5
0	6
0	7

Gráfico Elaborado por la Secretaria Técnica del CODISEC

Se tiene un listado de veintisiete (27) incidencias delictivas de Enero a Mayo

Según el mapa de delito de la Comisaria PNP LAREDO 2021, los lugares o zonas del distrito con mayor incidencia delictiva se encuentra en el Sector 4 que comprende P.I LA MERCED III ETAPA SECTOR A, P.I LA MERCED III ETAPA SECTOR B, P.J CENTRO CIVICO, C.P. CENTENARIO II ETAPA.

Así mismo el Sector 2 donde la mayor incidencia de hechos delictivos ha ocurrido en la calle San Ignacio, como se puede visualizar en la información obtenida por la CPNP Laredo.

8
5
SUB SECTOR B
4
SUB SECTOR A
SUB SECTOR A
SUB SECTOR C
SUB SECTOR C
SUB SECTOR B
1
SUB SECTOR A
2
SUB SECTOR B
OVALO
7
SUB SECTOR A
3
6
SUB SECTOR B

4.2.9. IDENTIFICACION DE LOS RECURSOS QUE CUENTA EL CODISEC PARA ABORDAR LA VICTIMIZACION.

✓ MUNICIPALIDAD DISTRITAL DE LAREDO

- **SECRETARIA TECNICA DEL COMITÉ DISTRITAL DE SEGURIDAD CIUDADANA.**

➢ Presidente del CODISEC	Miguel Orlando Chávez Castro
➢ Responsable de secretaría técnica de CODISEC	Manuel Apolinar Núñez Armas

✓ **Recursos de Seguridad Ciudadana Laredo**

➢ **Recursos Humanos**

Administrativos:

Manuel Apolinar Núñez Armas	Subgerente de Seguridad Ciudadana y Policía Municipal

Conductores:	06
Agentes:	08
Operadores de Cámaras:	06
Supervisor:	01

➢ **Recursos logísticos**

Vehículos:

04 camionetas 4x2 marca Toyota

03 motocicletas marca Yamaha

Equipos:

11 radios marca Motorola

23 cámaras de videovigilancia

2 computadoras (oficina)

4 computadoras (central de cámaras)

01 teléfono (044-446034)

01 celular (939-749-243)

Infraestructura:

01 Central de videovigilancia

➢ **Recursos Financieros**

S/. 63,500.00

- ✓ **COMISARIA: Región Policial La Libertad – DIVPOS – Trujillo – CSPNP. Laredo**

  - **Recursos Humanos:**

    Oficiales: Dos (02)

    Mayor PNP Juan Manuel Linares Gonzales Comisario
    Teniente PNP Jhonatan Fidel Ojeda Marín

    Sub Oficiales: Sesenta y dos (62)

    Efectivos 53

    Descuentos 9

  - **Recursos logísticos**

    Vehículos: Seis (06)

    Vehículos Inteligentes 04

    Operativos 02

    Inoperativos 02

    Motocicletas 02

  - **Infraestructura:**

    Comisaria PNP Laredo Calle La Merced N° 460 Tel. 044-435466 / 957825372

  - **Recursos Financieros**

    No Consigna

- ✓ **COMPAÑÍA DE BOMBEROS N° 188**

  - **Recursos Humanos:**

    Bomberos : Sesenta y seis (66)

    Efectivos 20

    Descuentos 46

  - **Recursos logísticos**

    Vehículos: Tres (03)

    Ambulancia 01

    Cisterna Contra Incendios 02

  - **Infraestructura:**

    Compañía de Bomberos N° 188 Corredor N° 03 tel. 044-446034

  - **Recursos Financieros**

    No Consigna

- ✓ **RONDAS CAMPASINAS**

  - **Recursos Humanos:**

    Ronderos : Diecinueve (19)

    Presidente Sr. Ausberto Reyes Olivares

    Dirigentes 18

  - **Recursos logísticos**

    Vehículos: Tres (02)

    Motos Lineales 02

  - **Infraestructura:**

    Local (No Propio) Mz. H Lt. 7 - Conache Tel. 949813730

  - **Recursos Financieros**

    No Consigna

- ✓ **CENTRO DE EMERGENCIA MUJER**

  - **Recursos Humanos:**

Profesionales de Atención	(13)
Admisionistas	(02)
Promotor	(01)
Coordinador	(01)

  - **Recursos logísticos**

    No Consigna

  - **Infraestructura:**

    Oficina (Prestada por la PNP-Laredo) Calle La Merced N° 460

    Tel. 948466400

  - **Recursos Financieros**

    No Consigna

- ✓ **C.P. SANTO DOMINGO**

  - **Recursos Humanos:**

Administrativos : Cinco (05)

Carlos Cerin LLauri	Alcalde C.P.
Contabilidad	01
Rentas	01
Registro Civil	01
Reniec	01
Limpieza Pública:	Tres (03)
Serenazgo:	Dos (02)
Limpieza:	Uno (01)
Apoyo Posta Medica	Uno (01)

- **Recursos logísticos**

Vehículos:

Motos Lineales	02

Equipos:

Radios Base	06
Cámaras de videovigilancia	10
2 computadoras (oficina)	

- **Infraestructura:**

Alcaldía Mz. G Lt. 16 C.P. Santo Domingo Tel. 968841006

- **Recursos Financieros**

Transferencia de La Municipalidad Distrital de Laredo	S/. 3,000
Transferencia de La Municipalidad Provincial de Trujillo	S/. 4,000

✓ **PODER JUDICIAL**

- **Recursos Humanos:**

  - **Personal del Juzgado de Paz Letrado- Primera Nominación (03)**

    Juez: Tito Alayo Aurora.
    Bachiller en Derecho: Abigail Avila Ayala.
    Bachiller en Derecho: Brenda Rodríguez Tito.

  - **Personal del Juzgado de Paz Letrado- Primera Nominación (01)**

    Juez: Dr. Raúl Salirrosas Aguilar

- **Recursos logísticos**

No Consigna

- **Infraestructura:**

Oficina Juez de I Nominación Mz. E Lt. 15 Pasaje del Deporte – Centro Cívico

Oficina Juez de II Nominación calle Libertad N° 140 Tel. 910680694

- **Recursos Financieros**

No Consigna

- ✓ **MINISTERIO PÚBLICO**

  - ➢ **Recursos Humanos:**

    Dra. Lucy Ysabel Gastañadui Ybañez Fiscal Provincial Civil y Familia-Trujillo

- ➢ **Recursos logísticos**

  No Consigna

- ➢ **Infraestructura:**

  Oficina Pasaje San Luis 159 - Trujillo

- ➢ **Recursos Financieros**

  No Consigna

- ✓ **SUB PREFECTURA**

  - ➢ **Recursos Humanos:**

    Lic. Jorge Alex Goicochea Abanto

- ➢ **Recursos logísticos**

  No Consigna

- ➢ **Infraestructura:**

  Oficina Calle San Antonio N° 259

- ➢ **Recursos Financieros**

  No Consigna

- ✓ **HOSPITAL DISTRITAL II -1 LAREDO**

- ➢ **Recursos Humanos:**

Segundo Moreno	Director
Médicos	(18)
Enfermeras	(22)
Obstetras	(12)
Químicos Farmacéuticos	(04)
Técnicos asistenciales	(37)
Odontólogos	(01)
Técnico de laboratorio	(01)
Digitadores	(01)
Administrativo	(01)

- ➢ **Recursos logísticos**

Plantas de Oxigeno medicinal Dos	(02)
Ambulancia	(01)

- ➢ **Infraestructura:**

Hospital Av. Antenor Orrego S/N Tel. 044-435888

- ➢ **Recursos Financieros**

No Consigna

- ✓ **CAP II ESSALUD - LAREDO**

- **Recursos Humanos:**

Linda Deysi Gonzales Reyna	Directora
Médicos	(06)
Enfermeras	(04)
Obstétricas	(02)
Químicos	(02)
Técnicos asistenciales	(07)
Odontólogos	(02)
Técnicos fisioterapeutas	(02)
Técnico de laboratorio	(01)
Digitadores	(03)
Administrativa	(01)

- **Recursos logísticos**

Ambulancia	(01)

- **Infraestructura:**

Hospital de Essalud Corredor N° 2 S/N

- **Recursos Financieros**

No Consigna

CAPITULO II: MARCO ESGTRATEGICO DEL PLAN DE ACCIÓN DISTRITAL

1. Matriz de actividades transversales, objetivos estratégicos y objetivos específicos:

MATRIZ DE ACTIVIDADES DEL PLAN DE ACCION DISTRITAL DE SEGURIDAD CIUDADANA - LAREDO

Componentes	OE		Acción Estratégica	Indicador	Unidad de Medida y fuente	Programación Mensual												Meta Anual	Responsable de Ejecución
						ENE	FEB	MAR	ABR	MAY	JUN	JUL	AGO	SET	OCT	NOV	DIC		
Transversal			Sesión Ordinaria	N° Sesiones	Acta	1		1		1		1		1		1		6	CODISEC
			Consulta Pública	N° Consultas	Acta			1			1			1			1	4	CODISEC
			Evaluación de Integrantes.	N° de evaluación	Informe			1			1			1			1	4	CODISEC
			Publicación Plan de Acción.	Plan publicado	Plan de acción	1												1	CODISEC
			Publicación Directorio.	Directorio publicado	Directorio	1												1	CODISEC
			Publicación de acuerdos.	Acuerdos publicados	Acuerdos	1		1		1		1		1		1		6	CODISEC
			Publicación de evaluación de integrantes.	Evaluaciones publicadas	Evaluación de integrantes			1			1			1			1	4	CODISEC
			Informes de implementación de actividades del PADSC.	Informes Trimestrales CODISEC	Informes			1			1			1			1	4	CODISEC
			Mapa de Riesgo (Distrito)	N° de mapa	Mapa			1			1			1			1	4	CODISEC
			Mapa de Delito (Distrito)	N° de mapa	Mapa			1			1			1			1	4	CODISEC
			Plan de Patrullaje Integrado (Distrito)	Formulación del Plan	plan	1												1	CODISEC
					Ejecución	20	20	20	20	20	20	20	20	20	20	20	20	240	
			Plan de Patrullaje Municipal (Distrito)	Formulación del Plan	Plan	1												1	CODISEC
					Ejecución	70	70	70	70	70	70	70	70	70	70	70	70	840	

OBJETIVO ESTRATÉGICO 1: REDUCIR LOS HOMICIDIOS																			
FISCALIZACIÓN ADMINISTRATIVA	**OE 01.03.00**		**FISCALIZAR LA INGESTA DE LICOR**																
	OE 01.03.01	A1	Establecer y Fiscalizar el cumplimiento de los horarios de atención en establecimientos de venta de licor autorizado.	% DE ESTABLECIMIENTOS DE VENTA DE LICOR FISCALIZADOS	ESTABLECIMIENTOS DE VENTA DE LICOR		**20 %**		**20 %**		**20 %**		**20 %**		**20 %**			**100%**	GOBIERNOS LOCALES
	OE 01.03.02	A2	Realizar Operativos de Fiscalización contra el consumo de alcohol en la vía pública.	N° DE OPERATIVOS	OPERATIVOS		**3**			**3**			**4**			**3**		**13**	GOBIERNOS LOCALES
OBJETIVO ESTRATEGICO 2: REDUCIR EL NÚMERO DE FALLECIDOS QUE GENERAN LOS ACCIDENTES DE TRÁNSITO																			
PREVENCIÓN DEL DELITO	**OE 02.03.00**		**MEJORAR LAS CONDICIONES DE SALUD EN SEGURIDAD VIAL**																
	OE 02.03.02	A7	Realizar evaluaciones de salud (cansancio, sobrepeso y salud ocupacional) a postulantes de licencia de conducir, conductores infractores o conductores en general.	Nº DE POSTULANTES QUE RINDIERON EVALUACION DE SALUD	POSTULANTES QUE RINDIERON EVALUACION DE SALUD			**20**						**20**				**40**	GOBIERNOS LOCALES
FISCALIZACIÓN ADMINISTRATIVA	**OE 02.05.00**		**PROMOVER LA FISCALIZACION DE INSTANCIAS NACIONALES, REGIONALES, LOCALES**																
	OE 02.05.06	A 9	Realizar operativos de fiscalización para erradicar paraderos informales de transporte público.	N° DE OPERATIVOS DE FICALIZACION REALIZADOS	OPERATIVOS DE FISCALIZACION					**1**				**1**		**1**		**3**	GOBIERNOS LOCALES
	OE. 02.05.07	A 10	Realizar operativos de fiscalización para erradicar paraderos informales de transporte interprovincial de pasajes.	Nº DE OPERATIVOS DE FISCALIZACION REALIZADOS	OPERATIVOS DE FISCALIZACION													**0**	NO APLICA

	OE 02.05.08	A 11	Fiscalizar a las empresas de servicios que realizan obras de mantenimiento o reparación de sus servicios con la finalidad de que cumplan con la reparación de la vía pública.	% DE EMPRESAS FICALIZADAS	EMPRESAS FISCALIZADAS			**50 %**						**50 %**				**100%**	GOBIERNO LOCAL
	OE 02.05.09	A 12	Fiscalizar y Controlar empresas de transporte regular y no regular, pesado, de carga y de tránsito, implementado a nivel distrital.	% DE EMPRESAS FISCALIZADAS	OPERATIVO DE FISCALIZACION Y CONTROL		**15 %**		**15 %**		**15 %**	**10 %**	**15 %**		**15 %**		**15 %**	**100%**	MTC – GOBIERNOS LOCALES
	OE 02.05.10	A 13	Realizar jornadas de sensibilización a choferes y cobradores sobre las sanciones que se aplican por imprudencias e infracciones de tránsito.	% CHOFERES Y COBRADORES SENSIBILIZADOS	CHOFERES Y COBRADORES SENSIBILIZADOS		**25 %**			**25 %**			**25 %**			**25 %**		**100%**	MTC – GOBIERNOS LOCALES
OBJETIVO ESTRATÉGICO 3: REDUCIR LA VIOLENCIA CONTRA LA MUJER Y LOS INTEGRANTES DEL GRUPO FAMILIAR																			
PREVENCIÓN DEL DELITO	**OE 03.01.00**		**MEJORAR LAS CAPACIDADES PARA LOS CUIDADOS FAMILIARES**																
	OE 03.01.02	A 23	Implementar el programa de desarrollo de competencias parentales (protección familiar) para evitar violencia sexual en niños niñas y adolescentes.	N° DE BENEFICIARIOS EN EL PROGRAMA	BENEFICIARIOS EN EL PROGRAMA		**15**			**15**			**15**			**15**		**60**	GOBIERNO LOCAL

	OE 03.01.05	A 24	Implementación de acciones preventivas en casos de riesgo de violencia contra las mujeres y los integrantes del grupo familiar en ciudades con altos índices de violencia.	N° DE GOBIERNOS LOCALES QUE IMPLEMENTAN ACCIONES PREVENTIVAS EN CASOS DE RIESGO DE VIOLENCIA CONTRA LAS MUJERES Y LOS INTEGRANTES DEL GRUPO FAMILIAR	GOBIERNOS LOCALES QUE IMPLEMENTAN ACCIONES PREVENTIVAS EN CASOS DE RIESGO DE VIOLENCIA CONTRA LAS MUJERES Y LOS INTEGRANTES DEL GRUPO FAMILIAR				1				1			1		3	GOBIERNO LOCAL
	OE 03.01.08	A 25	Implementar medidas para prevenir y sancionar a nivel local el acoso sexual en espacios públicos.	N° DE GOB. LOCALES QUE IMPLEMENTAN MEDIDAS PARA PREVENIR Y SANCIONAR A NIVEL LOCAL, EL ACOSO SEXUAL EN ESPACIOS PUBLICOS	GOB. LOCALES QUE IMPLEMENTAN MEDIDAS PARA PREVENIR Y SANCIONAR A NIVEL LOCAL, EL ACOSO SEXUAL EN ESPACIOS PUBLICOS					1				1				2	GOBIERNO LOCAL
FISCALIZACIÓN ADMINISTRATIVA	**OE 03.04.00**		**MEJORAR LA RESPUESTA DE LOS GOBIERNOS LOCALES**															
	OE 03.04.05	A 26	Realizar alianzas territoriales para facilitar la denuncia, persecución y debida judicialización de los casos de violencia y de agresión, grupos en situación de vulnerabilidad.	N° DE ALIANZAS TERRITORIALES REALIZADAS	ALIANZAS TERRITORIALES REALIZADAS							1						1	GOBIERNO LOCAL
SISTEMA DE JUSTICIA PENAL	**OE 03.06.00**		**MEJORAR EL PROCESO DE GESTION DE ATENCION**															
	OE 03.06.01	A 27	Implementar el protocolo interinstitucional de acción frente al feminicidio, tentativa de feminicidio y violencia de pareja de alto riesgo.	PROTOCOLO IMPLEMENTADO	PROTOCOLO							1						1	GOBIERNO LOCAL
	OE 03.07.00		**PROMOVER LA REINSERCION SOCIAL DE AGRESORES**															
	OE 03.07.02	A 28	Implementar servicios de atención, reeducación y tratamiento para varones y	N° DE BENEFICIARIOS	BENEFICIARIOS													0	NO APLICA

			personas agresoras, a través de los Centros de Atención Institucional (CAI).																
ASISTENCIA DE VICTIMAS	**OE 03.08.00**		**FORTALECER LA ASISTENCIA Y ATENCION DE LAS VICTIMAS**																
	OE 03.08.04	A 29	Atender a víctimas de trata de personas de personas durante el proceso de rescate.	Nº VICTIMAS ATENDIDAS	VICTIMAS ATENDIDAS.													**0**	NO APLICA
OBJETIVO ESTRATÉGICO 4: PROMOVER ESPACIOS PUBLICOS LIBRES DE HURTO Y ROBO																			
PREVENCIÓN DEL DELITO	**OE 04.01.00**		**PROMOVER EL TRABAJO ARTICULADO ENTRE LA POLICIA Y MUNICIPALIDAD**																
	OE 04.01.01	A 30	Implementar el Plan Estratégico Vecindario Seguro, patrullaje preventivo por sectores bajo el enfoque de policía comunitaria en comisarías básicas.	N° DE COMISARIAS QUE IMPLEMENTAN EL PLAN ESTRATEGICO VECINDARIO SEGURO	COMISARIAS QUE IMPLEMENTAN EL PLAN ESTRATEGICO VECINDARIO SEGURO						**1**							**1**	PNP – GOBIERNO LOCAL
	OE 04.01.02	A 31	Ejecutar al 100% el servicio de patrullaje local integrado en las ciudades capitales donde la victimización de delitos patrimoniales es superior al promedio nacional.	N° DE CIUDADES CAPITALES QUE REALIZAN PATRULLAJE INTEGRADO	CIUDADES CAPITALES QUE REALIZAN PATRULLAJE INTEGRADO			**1**			**1**			**1**			**1**	**4**	PNP – GOBIERNO LOCAL
	OE 04.01.03	A 32	Elaborar mapas integrados que incorporan como fuente los mapas de riesgo y de delitos en los 180 distritos priorizados a nivel nacional (en base al indicador compuesto de homicidios, origen carcelario y victimización).	Nº DE DISTRITOS QUE ELABORAN MAPAS INTEGRADOS	DISTRITOS QUE ELABORAN MAPAS INTEGRADOS			**1**			**1**			**1**			**1**	**4**	PNP – GOBIERNO LOCAL

	OE 04.01.05	A 34	Implementar el Sistema de Cámaras de Video vigilancia y radios integrados entre la PNP y las ciudades capitales regionales.	Nº DE CIUDADES CAPITALES REGIONALES QUE IMPLEMENTAN SISTEMA DE CAMARAS DE VIDEO VIGILANCIA Y RADIO INTEGRADO.	CIUDADES CAPITALES REGIONALES QUE IMPLEMENTAN SISTEMAS DE CAMARAS DE VIDEO VIGILANCIA Y RADIO INTEGRADO.		**1**										**1**	PNP – GOBIERNO LOCAL
PREVENCIÓN DEL DELITO	**OE 04.02.00**		**RECUPERACION DE ESPACIOS PUBLICOS**															
	OE 04.02.01	A 35	Instalar sistemas de iluminación y alerta en espacios públicos con poca o nula iluminación según mapas de riesgo.	N° DE DISTRITOS QUE INSTALAN SISTEMAS DE ILUMINACION Y ALERTA	DISTRITOS QUE INSTALAN SISTEMAS DE ILUMINACION Y ALERTA				**1**					**1**				**2**	GOBIERNO LOCAL
	OE 04.02.02	A 36	Recuperar espacios públicos mediante infraestructura urbana, atención policial y participación ciudadana.	N° DE ESPACIOS PUBLICOS RECUPERADOS	ESPACIOS PUBLICOS RECUPERADOS			**1**				**1**						**2**	PNP – GOBIERNO LOCAL
	OE 04.02.02	A 37	Implementar la Estrategia Multisectorial Barrio Seguro en territorios vulnerables a la violencia.	Nº DE BARRIOS SEGUROS IMPLEMENTADOS.	BARRIOS SEGUROS IMPLEMENTADOS									**1**				**1**	MINITER, PNP, MINEDU, MINSA, MIDIS, MINJUS, GOBIERNOS LOCALES
PREVENCIÓN DEL DELITO	**OE 04.04.00**		**FORTALECIMIENTO DEL SERENAZGO MUNICIPAL**															
	OE 04.04.01	A 38	Formar y capacitar a los serenos en centros de especializados.(****)	% DE SERENAZGOS FORMADOS Y CAPACITADOS EN CENTROS ESPECIALIZADOS	SERENAZGOS FORMADOS Y CAPACITADOS EN CENTROS ESPECIALIZADOS					**50 %**					**50 %**			**100%**	GOBIERNO REGIONAL / LOCAL
	OE 04.04.03	A 40	Implementar Bancos de información de Serenazgo a nivel DISTRITAL	N° DE DISTRITOS QUE IMPLEMENTAN BANCOS DE INFORMACION DE SERENAZGO	DISTRITOS QUE IMPLEMENTAN BANCOS DE INFORMACION DE SERENAZGO			**1**							**1**			**2**	GOBIERNO REGIONAL / LOCAL

	OE 04.04.06	A 41	Aprobar instrumentos técnicos y/o normativos sobre el servicio de Serenazgo.(****)	N° DE INSTRUMENTOS TECNICOS Y/O NORMATIVOS APROBDOS	INSTRUMENTOS TECNICOS Y/O NORMATIVOS APROBADOS									**1**				**1**	GOBIERNO REGIONAL / LOCAL
PREVENCIÓN DEL DELITO	**OE 04.05.00**		**PROMOVER LA PARTICIPACION CIUDADANA PARA UNA ADECUADA PREVENCION DEL DELITO**																
	OE 04.05.05	A 42	Fortalecer las rondas mixtas en la PNP y la Junta Vecinal de Seguridad Ciudadana con el apoyo de Fiscalizadores y Serenazgo de las municipalidades.	% DE DISTRITOS CON RONDAS MIXTAS ENTRE POLICIA Y JUNTAS VECINALES	DISTRITOS CON RONDAS MIXTAS ENTRE POLICIA Y JUNTAS VECINALES			25 %			25 %			25 %			25 %	**100%**	PNP – GOBIERNO LOCAL
	OE 04.05.06	A 43	Implementar mecanismos de rendición de cuentas públicos trimestrales sobre acciones y resultados de política local de seguridad ciudadana.	% DE DISTRITO DONDE LOS CODISEC REALIZAN RENDICION DE CUENTAS PUBLICAS TRIMESTRALMENTE	DISTRITO DONDE LOS CODISEC REALIZAN RENDICION DE CUENTAS PUBLICAS TRIMESTRALMENTE			**1**			**1**			**1**			**1**	**1**	PNP – GOBIERNO LOCAL
	OE 04.05.07	A 44	Brindar información sobre delitos, faltas y factores de riesgo a la PNP por parte de la Junta Vecinal de Seguridad Ciudadana.	% DE JUNTAS VECINALES QUE BRINDAN INFORMACION A LA PNP	JUNTAS VECINALES QUE BRINDAN INFORMACION A LA PNP			25 %			25 %			25 %			25 %	**100%**	PNP / GOBIERNO LOCAL
	OE 04.06.00		**INTENSIFICAR OPERATIVOS PARA DISMINUIR LOS MERCADOS ILICITOS DE OBJETOS ROBADOS, CONTRABANDO Y PIRATERIA.**																
	OE 04.06.01	A 45	Realizar operativos conjuntos entre la PNP, Fiscalía de la Nación y Gobierno Local ejecutados en mercados de objetos robados, contrabando y piratería.	% DE JUNTAS VECINALES QUE BRINDAN INFORMACION A LA PNP	JUNTAS VECINALES QUE BRINDAN INFORMACION A LA PNP													**0**	NO APLICA
	OE 04.07.00		**PREVENCION DEL CONSUMO DE DROGAS**																

	OE 04.07.03	A 46	Crear y fortalecer comunidades para la prevención del consumo de drogas.	Nº DE OPERATIVOS CONJUNTOS.	OPERATIVOS CONJUNTOS													**0**	NO APLICA
FISCALIZACIÓN ADMINISTRATIVA	**OE 04.10.00**		**FISCALIZAR EL CUMPLIMIENTO DE LA NORMATIVA APLICADA A ESTABLECIMIENTOS COMERCIALES**																
	OE 04.10.02	A48	Fiscalizar el cumplimiento de horarios de apertura y cierre de discotecas, bares pubs y establecimientos con giros comerciales afines.	Nº DE ESTABLECIMIENTOS FISCALIZADOS	OPERATIVOS							8				9		**17**	GOBIERNOS LOCALES
FISCALIZACIÓN ADMINISTRATIVA	**OE 04.11.00**		**IDENTIFICACION Y FISCALIZACION DE EVENTOS PUBLICOS QUE NO REUNAN LAS GARANTIAS DE LA LEY**																
	OE 04.11.02	A 50	Verificar que los espectáculos públicos no deportivos y de entretenimiento cuenten con las garantías correspondientes.	N° DE OPERATIVOS	OPERATIVOS			**1**			**1**			**1**			**1**	**4**	GOBIERNO LOCAL
	OE 04.12.00		**FISCALIZACION DEL SERVICIO DE TRANSPORTE PUBLICO**																
	OE 04.12.02	A 52	Realizar operativos de fiscalización ejecutados para erradicar paraderos informales de transporte interprovincial de pasajeros.	Nº DE FISCALIZACIONES	OPERATIVOS							1		1		1		**no aplica**	GOBIERNOS LOCALES

*/ La Municipalidad Distrital solo considera esta acción estratégica si previamente ha coordinado previamente con la DGSC.
**/ Las acciones estratégicas para implementar a nivel de la provincia de Trujillo no se deben considerar en los Gobiernos Locales ajenos a las jurisdicciones indicadas.
***/ La implementación de esta actividad rige sólo para las ciudades capitales regionales.
****/ Esta actividad sólo rige para los Gobiernos Locales que cuenten con servicio de Serenazgo implementado.
Nota:
Las Acciones estratégicas resaltadas corresponde a las Municipalidades Provinciales, como acción adicional de consolidación de información; se programan en forma trimestral.
Las acciones estratégicas no resaltadas son de obligatoria programación por las Municipalidades Provinciales y Distritales; a nivel Provincial se ejecutan en su Distrito Capital y se programan en forma mensual, cada gobierno local programa la ejecución de sus actividades operativas.
Las metas han sido modificadas por las necesidades que plantea esta etapa debido a la pandemia por COVID-19.

Comité Distrital de Seguridad Ciudadana de Laredo
CODISEC LAREDO

COMITE DISTRITAL DE SEGURIDAD CIUDADANA LAREDO
Ing. MIGUEL ORLANDO CHAVEZ CASTRO
PRESIDENTE

2. Asignación de presupuesto para matriz de actividades transversales, objetivos estratégicos y objetivos específicos del PADSC – LAREDO 2022.

MATRIZ DE ACTIVIDADES DEL PLAN DE ACCION DISTRITAL DE SEGURIDAD CIUDADANA - LAREDO

Componentes	OE		Acción Estratégica	Indicador	Unidad de Medida y fuente	Meta Anual	Responsable de Ejecución	Presupuesto en soles
Transversal			Sesión Ordinaria	N° Sesiones	Acta	6	CODISEC	600
			Consulta Pública	N° Consultas	Acta	4	CODISEC	2,000
			Evaluación de Integrantes.	N° de evaluación	Informe	4	CODISEC	50
			Publicación Plan de Acción.	Plan publicado	Plan de acción	1	CODISEC	50
			Publicación Directorio.	Directorio publicado	Directorio	1	CODISEC	50
			Publicación de acuerdos.	Acuerdos publicados	Acuerdos	6	CODISEC	50
			Publicación de evaluación de integrantes.	Evaluaciones publicadas	Evaluación de integrantes	4	CODISEC	50
			Informes de implementación de actividades del PADSC.	Informes Trimestrales CODISEC	Informes	4	CODISEC	200
			Mapa de Riesgo (Distrito)	N° de mapa	Mapa	4	CODISEC	4,000
			Mapa de Delito (Distrito)	N° de mapa	Mapa	4	CODISEC	4,000
			Plan de Patrullaje Integrado (Distrito)	Formulación del Plan	plan	1	CODISEC	1,000
					Ejecución	240		0
			Plan de Patrullaje Municipal (Distrito)	Formulación del Plan	Plan	1	CODISEC	1,000
					Ejecución	840		0

OBJETIVO ESTRATÉGICO 1: REDUCIR LOS HOMICIDIOS								
FISCALIZACIÓN ADMINISTRATIVA	**OE 01.03.00**		**FISCALIZAR LA INGESTA DE LICOR**					
	OE 01.03.01	A1	Establecer y Fiscalizar el cumplimiento de los horarios de atención en establecimientos de venta de licor autorizado.	% DE ESTABLECIMIENTOS DE VENTA DE LICOR FISCALIZADOS	ESTABLECIMIENTOS DE VENTA DE LICOR	**100%**	GOBIERNOS LOCALES	**800**
	OE 01.03.02	A2	Realizar Operativos de Fiscalización contra el consumo de alcohol en la vía pública.	N° DE OPERATIVOS	OPERATIVOS	**13**	GOBIERNOS LOCALES	**600**
OBJETIVO ESTRATEGICO 2: REDUCIR EL NÚMERO DE FALLECIDOS QUE GENERAN LOS ACCIDENTES DE TRÁNSITO								
PREVENCIÓN DEL DELITO	**OE 02.03.00**		**MEJORAR LAS CONDICIONES DE SALUD EN SEGURIDAD VIAL**					
	OE 02.03.02	A7	Realizar evaluaciones de salud (cansancio, sobrepeso y salud ocupacional) a postulantes de licencia de conducir, conductores infractores o conductores en general.	Nº DE POSTULANTES QUE RINDIERON EVALUACION DE SALUD	POSTULANTES QUE RINDIERON EVALUACION DE SALUD	**40**	GOBIERNOS LOCALES	**1,000**
	OE 02.05.00		**PROMOVER LA FISCALIZACION DE INSTANCIAS NACIONALES, REGIONALES, LOCALES**					
	OE 02.05.06	A 9	Realizar operativos de fiscalización para erradicar paraderos informales de transporte público.	N° DE OPERATIVOS DE FICALIZACION REALIZADOS	OPERATIVOS DE FISCALIZACION	**3**	GOBIERNOS LOCALES	**600**
	OE. 02.05.07	A10	Realizar operativos de fiscalización para erradicar paraderos informales de transporte interprovincial de pasajes.	Nº DE OPERATIVOS DE FISCALIZACION REALIZADOS	OPERATIVOS DE FISCALIZACION	**0**	NO APLICA	**0**
FISCALIZACIÓN ADMINISTRATIVA	OE 02.05.08	A11	Fiscalizar a las empresas de servicios que realizan obras de mantenimiento o reparación de sus servicios con la finalidad de que cumplan con la reparación de la vía pública.	% DE EMPRESAS FICALIZADAS	EMPRESAS FISCALIZADAS	**100%**	GOBIERNO LOCAL	**200**
	OE 02.05.09	A12	Fiscalizar y Controlar empresas de transporte regular y no regular, pesado, de carga y de tránsito, implementado a nivel distrital.	% DE EMPRESAS FISCALIZADAS	OPERATIVO DE FISCALIZACION Y CONTROL	**100%**	MTC – GOBIERNOS LOCALES	**1,000**
	OE 02.05.10	A 13	Realizar jornadas de sensibilización a choferes y cobradores sobre las sanciones que se aplican por imprudencias e infracciones de tránsito.	% CHOFERES Y COBRADORES SENSIBILIZADOS	CHOFERES Y COBRADORES SENSIBILIZADOS	**100%**	MTC – GOBIERNOS LOCALES	**1,600**
OBJETIVO ESTRATÉGICO 3: REDUCIR LA VIOLENCIA CONTRA LA MUJER Y LOS INTEGRANTES DEL GRUPO FAMILIAR								
PREVENCIÓN DEL DELITO	**OE 03.01.00**		**MEJORAR LAS CAPACIDADES PARA LOS CUIDADOS FAMILIARES**					
	OE 03.01.02	A23	Implementar el programa de desarrollo de competencias parentales (protección familiar) para evitar violencia sexual en niños niñas y adolescentes.	N° DE BENEFICIARIOS EN EL PROGRAMA	BENEFICIARIOS EN EL PROGRAMA	**60**	GOBIERNO LOCAL	**1,000**

	OE 03.01.05	A24	Implementación de acciones preventivas en casos de riesgo de violencia contra las mujeres y los integrantes del grupo familiar en ciudades con altos índices de violencia.	N° DE GOBIERNOS LOCALES QUE IMPLEMENTAN ACCIONES PREVENTIVAS EN CASOS DE RIESGO DE VIOLENCIA CONTRA LAS MUJERES Y LOS INTEGRANTES DEL GRUPO FAMILIAR	GOBIERNOS LOCALES QUE IMPLEMENTAN ACCIONES PREVENTIVAS EN CASOS DE RIESGO DE VIOLENCIA CONTRA LAS MUJERES Y LOS INTEGRANTES DEL GRUPO FAMILIAR	**3**	GOBIERNO LOCAL	**300**
	OE 03.01.08	A 25	Implementar medidas para prevenir y sancionar a nivel local el acoso sexual en espacios públicos.	N° DE GOB. LOCALES QUE IMPLEMENTAN MEDIDAS PARA PREVENIR Y SANCIONAR A NIVEL LOCAL, EL ACOSO SEXUAL EN ESPACIOS PUBLICOS	GOB. LOCALES QUE IMPLEMENTAN MEDIDAS PARA PREVENIR Y SANCIONAR A NIVEL LOCAL, EL ACOSO SEXUAL EN ESPACIOS PUBLICOS	**2**	GOBIERNO LOCAL	**150**
FISCALIZACIÓN ADMINISTRATIVA	**OE 03.04.00**		**MEJORAR LA RESPUESTA DE LOS GOBIERNOS LOCALES**					
	OE 03.04.05	A 26	Realizar alianzas territoriales para facilitar la denuncia, persecución y debida judicialización de los casos de violencia y de agresión, grupos en situación de vulnerabilidad.	N° DE ALIANZAS TERRITORIALES REALIZADAS	ALIANZAS TERRITORIALES REALIZADAS	**1**	GOBIERNO LOCAL	**150**
SISTEMA DE JUSTICIA PENAL	**OE 03.06.00**		**MEJORAR EL PROCESO DE GESTION DE ATENCION**					
	OE 03.06.01	A 27	Implementar el protocolo interinstitucional de acción frente al feminicidio, tentativa de feminicidio y violencia de pareja de alto riesgo.	PROTOCOLO IMPLEMENTADO	PROTOCOLO	**1**	GOBIERNO LOCAL	**150**
	OE 03.07.00		**PROMOVER LA REINSERCION SOCIAL DE AGRESORES**					
	OE 03.07.02	A28	Implementar servicios de atención, reeducación y tratamiento para varones y personas agresoras, a través de los Centros de Atención Institucional (CAI).	N° DE BENEFICIARIOS	BENEFICIARIOS	**0**	NO APLICA	**0**
ASISTENCIA DE VICTIMAS	**OE 03.08.00**		**FORTALECER LA ASISTENCIA Y ATENCION DE LAS VICTIMAS**					
	OE 03.08.04	A29	Atender a víctimas de trata de personas de personas durante el proceso de rescate.	Nº VICTIMAS ATENDIDAS	VICTIMAS ATENDIDAS.	**0**	NO APLICA	**0**
OBJETIVO ESTRATÉGICO 4: PROMOVER ESPACIOS PUBLICOS LIBRES DE HURTO Y ROBO								

PREVENCIÓN DEL DELITO	**OE 04.01.00**		**PROMOVER EL TRABAJO ARTICULADO ENTRE LA POLICIA Y MUNICIPALIDAD**					
	OE 04.01.01	A30	Implementar el Plan Estratégico Vecindario Seguro, patrullaje preventivo por sectores bajo el enfoque de policía comunitaria en comisarías básicas.	N° DE COMISARIAS QUE IMPLEMENTAN EL PLAN ESTRATEGICO VECINDARIO SEGURO	COMISARIAS QUE IMPLEMENTAN EL PLAN ESTRATEGICO VECINDARIO SEGURO	**1**	PNP – GOBIERNO LOCAL	**150**
	OE 04.01.02	A31	Ejecutar al 100% el servicio de patrullaje local integrado en las ciudades capitales donde la victimización de delitos patrimoniales es superior al promedio nacional.	N° DE CIUDADES CAPITALES QUE REALIZAN PATRULLAJE INTEGRADO	CIUDADES CAPITALES QUE REALIZAN PATRULLAJE INTEGRADO	**4**	PNP – GOBIERNO LOCAL	**500**
	OE 04.01.03	A32	Elaborar mapas integrados que incorporan como fuente los mapas de riesgo y de delitos en los 180 distritos priorizados a nivel nacional (en base al indicador compuesto de homicidios, origen carcelario y victimización).	Nº DE DISTRITOS QUE ELABORAN MAPAS INTEGRADOS	DISTRITOS QUE ELABORAN MAPAS INTEGRADOS	**4**	PNP – GOBIERNO LOCAL	**1,000**
	OE 04.01.05	A 34	Implementar el Sistema de Cámaras de Video vigilancia y radios integrados entre la PNP y las ciudades capitales regionales.	Nº DE CIUDADES CAPITALES REGIONALES QUE IMPLEMENTAN SISTEMA DE CAMARAS DE VIDEO VIGILANCIA Y RADIO INTEGRADO.	CIUDADES CAPITALES REGIONALES QUE IMPLEMENTAN SISTEMAS DE CMARAS DE VIDEO VIGILANCIA Y RADIO INTEGRADO.	**1**	PNP – GOBIERNO LOCAL	**500**
PREVENCIÓN DEL DELITO	**OE 04.02.00**		**RECUPERACION DE ESPACIOS PUBLICOS**					
	OE 04.02.01	A 35	Instalar sistemas de iluminación y alerta en espacios públicos con poca o nula iluminación según mapas de riesgo.	N° DE DISTRITOS QUE INSTALAN SISTEMAS DE ILUMINACION Y ALERTA	DISTRITOS QUE INSTALAN SISTEMAS DE ILUMINACION Y ALERTA	**2**	GOBIERNO LOCAL	**50**
	OE 04.02.02	A 36	Recuperar espacios públicos mediante infraestructura urbana, atención policial y participación ciudadana.	N° DE ESPACIOS PUBLICOS RECUPERADOS	ESPACIOS PUBLICOS RECUPERADOS	**2**	PNP – GOBIERNO LOCAL	**10,000**
	OE 04.02.02	A 37	Implementar la Estrategia Multisectorial Barrio Seguro en territorios vulnerables a la violencia.	Nº DE BARRIOS SEGUROS IMPLEMENTADOS.	BARRIOS SEGUROS IMPLEMENTADOS	**1**	MINITER, PNP, MINEDU, MINSA, MIDIS, MINJUS, GOBIERNOS LOCALES	**20,000**
	OE 04.04.00		**FORTALECIMIENTO DEL SERENAZGO MUNICIPAL**					

PREVENCIÓN DEL DELITO	OE 04.04.01	A 38	Formar y capacitar a los serenos en centros de especializados.(****)	% DE SERENAZGOS FORMADOS Y CAPACITADOS EN CENTROS ESPECIALIZADOS	SERENAZGOS FORMADOS Y CAPACITADOS EN CENTROS ESPECIALIZADOS	**100%**	GOBIERNO REGIONAL / LOCAL	**4,000**
	OE 04.04.03	A 40	Implementar Bancos de información de Serenazgo a nivel DISTRITAL	N° DE DISTRITOS QUE IMPLEMENTAN BANCOS DE INFORMACION DE SERENAZGO	DISTRITOS QUE IMPLEMENTAN BANCOS DE INFORMACION DE SERENAZGO	**2**	GOBIERNO REGIONAL / LOCAL	**100**
	OE 04.04.06	A 41	Aprobar instrumentos técnicos y/o normativos sobre el servicio de Serenazgo.(****)	N° DE INSTRUMENTOS TECNICOS Y/O NORMATIVOS APROBDOS	INSTRUMENTOS TECNICOS Y/O NORMATIVOS APROBADOS	**1**	GOBIERNO REGIONAL / LOCAL	**300**
PREVENCIÓN DEL DELITO	**OE 04.05.00**		**PROMOVER LA PARTICIPACION CIUDADANA PARA UNA ADECUADA PREVENCION DEL DELITO**					
	OE 04.05.05	A 42	Fortalecer las rondas mixtas en la PNP y la Junta Vecinal de Seguridad Ciudadana con el apoyo de Fiscalizadores y Serenazgo de las municipalidades.	% DE DISTRITOS CON RONDAS MIXTAS ENTRE POLICIA Y JUNTAS VECINALES	DISTRITOS CON RONDAS MIXTAS ENTRE POLICIA Y JUNTAS VECINALES	**100%**	PNP – GOBIERNO LOCAL	**5,000**
	OE 04.05.06	A 43	Implementar mecanismos de rendición de cuentas públicos trimestrales sobre acciones y resultados de política local de seguridad ciudadana.	% DE DISTRITO DONDE LOS CODISEC REALIZAN RENDICION DE CUENTAS PUBLICAS TRIMESTRALMENTE	DISTRITO DONDE LOS CODISEC REALIZAN RENDICION DE CUENTAS PUBLICAS TRIMESTRALMENTE	**1**	PNP – GOBIERNO LOCAL	**200**
	OE 04.05.07	A 44	Brindar información sobre delitos, faltas y factores de riesgo a la PNP por parte de la Junta Vecinal de Seguridad Ciudadana.	% DE JUNTAS VECINALES QUE BRINDAN INFORMACION A LA PNP	JUNTAS VECINALES QUE BRINDAN INFORMACION A LA PNP	**100%**	PNP / GOBIERNO LOCAL	**200**
	OE 04.06.00		**INTENSIFICAR OPERATIVOS PARA DISMINUIR LOS MERCADOS ILICITOS DE OBJETOS ROBADOS, CONTRABANDO Y PIRATERIA.**					
	OE 04.06.01	A45	Realizar operativos conjuntos entre la PNP, Fiscalía de la Nación y Gobierno Local ejecutados en mercados de objetos robados, contrabando y piratería.	% DE JUNTAS VECINALES QUE BRINDAN INFORMACION A LA PNP	JUNTAS VECINALES QUE BRINDAN INFORMACION A LA PNP	**0**	NO APLICA	**0**
	OE 04.07.00		**PREVENCION DEL CONSUMO DE DROGAS**					
	OE 04.07.03	A 46	Crear y fortalecer comunidades para la prevención del consumo de drogas.	Nº DE OPERATIVOS CONJUNTOS.	OPERATIVOS CONJUNTOS	**0**	NO APLICA	**0**

FISCALIZACIÓN ADMINISTRATIVA	**OE 04.10.00**		**FISCALIZAR EL CUMPLIMIENTO DE LA NORMATIVA APLICADA A ESTABLECIMIENTOS COMERCIALES**					
	OE 04.10.02	A48	Fiscalizar el cumplimiento de horarios de apertura y cierre de discotecas, bares pubs y establecimientos con giros comerciales afines.	Nº DE ESTABLECIMIENTOS FISCALIZADOS	ESTABLESIMIENTOS FISCALIZADOS	**17**	GOBIERNOS LOCALES	**600**
FISCALIZACIÓN ADMINISTRATIVA	**OE 04.11.00**		**IDENTIFICACION Y FISCALIZACION DE EVENTOS PUBLICOS QUE NO REUNAN LAS GARANTIAS DE LA LEY**					
	OE 04.11.02	A 50	Verificar que los espectáculos públicos no deportivos y de entretenimiento cuenten con las garantías correspondientes.	N° DE OPERATIVOS	OPERATIVOS	**4**	GOBIERNO LOCAL	**300**
	OE 04.12.00		**FISCALIZACION DEL SERVICIO DE TRANSPORTE PUBLICO**					
	OE 04.12.02	A52	Realizar operativos de fiscalización ejecutados para erradicar paraderos informales de transporte interprovincial de pasajeros.	Nº DE FISCALIZACIONES	OPERATIVOS	**no aplica**	GOBIERNOS LOCALES	
								63,500

*/ La Municipalidad Distrital solo considera esta acción estratégica si previamente ha coordinado previamente con la DGSC.
**/ Las acciones estratégicas para implementar a nivel de la provincia de Trujillo no se deben considerar en los Gobiernos Locales ajenos a las jurisdicciones indicadas.
***/ La implementación de esta actividad rige sólo para las ciudades capitales regionales.
****/ Esta actividad sólo rige para los Gobiernos Locales que cuenten con servicio de Serenazgo implementado.
Nota:
Las Acciones estratégicas resaltadas corresponde a las Municipalidades Provinciales, como acción adicional de consolidación de información; se programan en forma trimestral.
Las acciones estratégicas no resaltadas son de obligatoria programación por las Municipalidades Provinciales y Distritales; a nivel Provincial se ejecutan en su Distrito Capital y se programan en forma mensual, cada gobierno local programa la ejecución de sus actividades operativas.
Las metas han sido modificadas por las necesidades que plantea esta etapa debido a la pandemia por COVID-19.

Comité Distrital de Seguridad Ciudadana de Laredo
CODISEC LAREDO

COMITE DISTRITAL DE SEGURIDAD CIUDADANA
LAREDO
Ing. MIGUEL ORLANDO CHAVEZ CASTRO
PRESIDENTE

1. ANEXOS:

- ✓ Acta De Validación De La Propuesta Del Plan De Acción Distrital De Seguridad Ciudadana Laredo 2022

ACTA DE VALIDACION DE LA PROPUESTA DEL PLAN DE ACCION DISTRITAL DE SEGURIDAD CIUDADANA LAREDO 2022

En el Distrito de Laredo, siendo las 16:30 horas del día 08 de Julio del 2021, en Sesión Ordinaria, el Comité Distrital de Seguridad Ciudadana de Laredo, con la participación de los miembros del Comité Distrital de Seguridad Ciudadana, cumpliendo con el quorum de acuerdo a la Ley N° 27933 y su reglamento, el presidente del CODISEC da por iniciada la presente sesión.

Se dio lectura al punto de la agenda de Validación de la Propuesta del Plan de Acción de Seguridad Ciudadana 2021, por parte de los miembros del CODISEC, estando presente las siguientes autoridades.

MIEMBRO DEL COMITÉ	CARGO	REPRESENTANTE DE:
1. Ing. Miguel Orlando Chávez Castro	**PRESIDENTE**	**ALCALDE DE LA MDL**
2. Lic. Jorge Alex Goicochea Abanto	Miembro	SUB PREFECTO
3. May. PNP Juan Manuel Linares Gonzales	Miembro	Comisario CPNP – Laredo
4. Dr. Raúl Salirrosas Aguilar	Miembro	Juez de Paz II Nominación
5. Dra Linda Gonzales Reyna	Miembro	Directora CAP. II Essalud
6. Dr. Nelson Raúl Saldaña Gonzales	Miembro	Repr. del Ministerio Público
7. Sra María F. Herrera Gonzales	Miembro	Coordinadora de JUVESC
8. Lic. Luis Luyo Rebaza	Miembro	Presentande de Educación
9. Mag. Giovanna Rodríguez Avila	Miembro	Coordinadora del CEM
10. Sub. Tnte. Feliz Cruz Alayo	Miembro	1er Jefe Cia. Bomberos N°188
11. Sr. Ausberto Reyes Olivares	Miembro	Presidente Rondas Campesinas

Una vez leído y revisado la propuesta del Plan de Acción de Seguridad Ciudadana del Distrito de Laredo, correspondiente al año 2022 y luego del intercambio de ideas, sugerencias, observaciones y del debate correspondiente al CODISEC por unanimidad, valido la propuesta del Plan de Acción Distrital de Seguridad Ciudadana el cual deberá ser remitido al Consejo Municipal para que sea aprobado mediante la Ordenanza Municipal Distrital.

MIEMBRO DEL COMITÉ	CARGO	FIRMA
1. Ing. Miguel Orlando Chávez Castro	**PRESIDENTE**	.....
2. Lic. Jorge Alex Goicochea Abanto	SUB PREFECTO	Jorge Alex Goicochea Abanto SUBPREFECTO DISTRITO LAREDO DIRECCIÓN GENERAL DE GOBIERNO INTERIOR MINISTERIO DEL INTERIOR
3. May. PNP Juan Manuel Linares Gonzales	CPNP – Laredo	OA- 935626 Juan M. LINARES GONZALEZ MAYOR PNP COMISARIO
4. Dr. Raúl Salirrosas Aguilar	Juez de Paz II Nominación	.....
5. Dra Linda Gonzales Reyna	Directora CAP. II Essalud	Dra. Lin... González Reyna CMP. 37514 CENTRO DE ATENCIÓN PRIMARIA II - LAREDO EsSalud - RALL
6. Dr. Nelson Raúl Saldaña Gonzales	Repr. del Ministerio Público	Nelson Raúl Saldaña Gonzales FISCAL ADJUNTO PROVINCIAL TITULAR TERCERA FISCALÍA PROVINCIAL DE CIVIL Y FAMILIA DE TRUJILLO
7. Sra María F. Herrera Gonzales	Coordinadora de JUVESC	.....
8. Lic. Luis Luyo Rebaza	Presentande de Educación	.....

9. Mag. Giovanna Rodríguez Avila	Coordinadora del CEM	MIMP - PROGRAMA NACIONAL AURORA Mg. Giovanna Jacqueline Rodríguez Avila COORDINADORA CEM COMISARIA LAREDO
10. Sub. Tnte. Feliz Cruz Alayo	1er Jefe Cia. Bomberos	……
11. Sr. Ausberto Reyes Olivares	Pdte. Rondas Campesinas	……

DIRECTORIO DEL COMITÉ DISTRITAL DE SEGURIDAD CIUDADANA LAREDO 2022

MIEMBROS DEL COMITE	REPRESENTANTE - CARGO	TELÉFONO
Ing. Miguel Orlando CHAVEZ CASTRO	Presidente – Alcalde Distrital	949706045
Lic. Jorge Alex GOICOCHEA ABANTO	Sub Prefecto - Miembro	967847509
May. PNP. Manuel LINARES GONZALEZ	PNP - Miembro	944415818
Dra. Lucy GASTAÑADUI IBAÑEZ	M. Público - Miembro	962505473
Dr. Raúl SALIRROSAS AGUILAR	Juez II Nominación - Miembro	910680694
Sra. Elizabeth BENITES AGUILAR	Alcaldesa CP. Barraza	943696815
Sr. Carlos CERIN LLAURI	Alcaldesa CP. Santo Domingo	968841006
Dra. Deysi GONZALES REYNA	Directora Es Salud - Miembro	948440180
Dra. Olinda SANTOS MINCHOLA	Directora del Hospital de Laredo	957615106
Sra. María HERRERA GONZALEZ	Coordinadora JUVESC – Miembro	958424776
Mag. Giovana RODRIGUEZ AVILA	Coordinadora CEM de Laredo	948466400
Lic. Luis LUYO BARRAZA	Rep. Educación - Miembro	955664292
Sr. Ausberto REYES OLIVARES	Presidente de Rondas Campesinas	949813730
Sub. Tnte. Felix Cruz Alayo	Primer Jefe de la Compañía De Bomberos Nº 188	979704836